

# ЕССЕНТУКСКАЯ ПАНОРАМА

№ 20

(1611)

25 мая  
2023 г.

16+

Пресс-служба администрации города: [ok.ru/pressadmin.essentuki](https://ok.ru/pressadmin.essentuki), [vk.com/essentuki.pressa](https://vk.com/essentuki.pressa), [pressess](mailto:pressess@essentuki.ru)

ГОРОДСКАЯ ОБЩЕСТВЕННО-ПОЛИТИЧЕСКАЯ ГАЗЕТА / выходит с 29 апреля 1992 года



**Спортсмены посвятили свои победы героям СВО**

Турнир по рукопашному бою в ессентукском ФОКе.

Стр. 4



**Ессентукское озеро готово к летней феерии**

Юбилейный, 60-й, купальный сезон.

Стр. 25



**Интересно, познавательно, современно**

Ночь в музее-2023 прошла в Ессентукском краеведческом музее.

Стр. 28

## АНОНС

**Владимир Владимиров 25 мая огласит ежегодное послание**



Губернатор Ставрополя выступит с посланием о социально-экономической и общественно-политической ситуации в регионе.

Владимир Владимиров подведет итоги работы краевого правительства за прошлый год и озвучит приоритеты в развитии.

Церемония оглашения послания будет транслироваться в прямом эфире на телеканале «Свое ТВ». Начало — в 10.00.

Соб. инф.

## ГЛАВНАЯ ТЕМА

# Новобранцы Юнармии

В Ессентуках пополнились ряды молодежного движения. В МБОУ СОШ № 8 сто учеников приняли присягу, получили береты и нагрудные значки из рук главы города Александра Некристова и почетных гостей мероприятия.



Ребята произнесли торжественную клятву, пообещав быть достойными гражданами России. А Александр Некристов поздравил их с этим знаменательным днем, отметив, что быть юнармейцем — это значит следовать традициям доблести и отваги, защищать слабых, преодолевать препятствия в борьбе за правду и справедливость.

## ПОСЛЕДНИЙ ЗВОНК

**В добрый путь, выпускники!**



Сегодня 25 мая звучат последние звонки во всех школах Ессентуков для полутора тысяч первоклашек, 1144 учеников девятых классов и 379 одиннадцатиклассников.

На школьных дворах слышны поздравления от педагогов и почетных гостей, слова благодарности уже почти бывших учеников, напутствия от старшеклассников малышам. Сценарии наполнены трогательными традиционными моментами, вызывающими одновременно улыбки и слезы.

Желаем, чтобы следующий этап в жизни выпускников принес им только новые победы и свершения, а малышам школьные годы много счастливых моментов и отличных оценок!

Валерия ПЕТРОВА



**Ольга Рогожкина, советник по воспитанию и работе с детскими объединениями РДДМ «Движение первых», начальник штаба Юнармии в г. Ессентуки:** «Сегодняшнее вступление ребят в ряды Юнармии — это только начало. Занимаюсь этим движением уже 6 лет, мой отряд — ребята из гимназии «Интеллект», с которыми работаю с первых дней. Вижу, как меняются дети. Появляется дисциплина, они становятся истинными патриотами в душе, просыпается настоящая любовь к Родине, они бережно относятся к старикам, к памяти, которую мы должны сохранить. Это одно из самых важных движений на сегодняшний день из всех, что существуют. У нас в планах много дел и интересных проектов. Из юнармейцев вырастают замечательные, хорошие люди, поверьте мне, я это уже знаю!»



**Валерия Грейцер, 6-й класс, МБОУ гимназия «Интеллект»:** «Я очень рада, что стала настоящим юнармейцем, до этого была кандидатом, давно ждала и готовилась. Впереди у нас будет много интересных задач, уже жду с нетерпением».



**Анастасия Зимнюкова, 6-й класс, МБОУ гимназия «Интеллект»:** «Второй год являюсь курсантом и наконец сегодня вступила в Юнармию, очень ждала этого момента, хотела стать юнармейцем, долго к этому шла. Мой старший брат юнармеец, его пример всегда меня вдохновлял».



**Владислава Бардас, командир юнармейского отряда «Поиск», МБОУ гимназия «Интеллект»:** «В рядах Юнармии официально я три года, но на деле уже давно — очень нравилась эта деятельность, и с первого класса помогала юнармейскому отряду, везде была с ними. Мы являемся единственным рабочим юнармейским отрядом в нашем городе, и мне как его командиру выпала честь прочитать ребятам торжественную клятву. Когда узнала, что буду зачитывать клятву перед «новобранцами», эмоции просто переполнили, это действительно большая честь и ответственность».

Инна ПРАВЕДНОВА  
Фото Виктора ВОЕВОДИНА

## ДАЙДЖЕСТ НОВОСТЕЙ

## На планерном совещании

Во время планерки Александру Некристову о проделанной и намеченной работе отчитались все подразделения и службы муниципалитета.

Например, управлением образования доложено о полной готовности к началу экзаменационной кампании. По линии правоохранителей, среди прочей статистики, стало известно, что потери от телефонных мошенников составили 1 млн. 518 т.р. (почти в 3 раза больше, чем на прошлой неделе).

Также Александр Некристов дал поручение провести повторную внеплановую ака-

рицидную обработку Парка Победы, Курортного парка и сквера Приозёрного.

Напомним, что на 2023 год запланированы мероприятия по проведению двукратной акарицидной обработки, а именно: детских площадок, стадионов, улиц, скверов, парков города Ессентуки на площади 305,5 т. кв.м. На данные мероприятия из средств местного бюджета выделена сумма в размере 550,0 т.р.

## Помощь бойцам

Делегация от Ессентуков во главе с первым заместителем главы администрации города-курорта Евгением Герасимовым снова отправилась на территории, где ведется специальная военная операция, чтобы передать необходимые вещи ессентукским бойцам.



«На благотворительной ярмарке в канун 9 Мая удалось собрать в поддержку фронта почти 400 тысяч. На них мы приобрели спецавтомобиль для санитарной службы. Спасибо воспитанникам детских садов, школьникам, их родителям и педагогам, — написал в своем телеграм-канале Александр Некристов. — С ребятами находимся на связи. Состав посылки из родного города формируется по их запросу. Везём сегодня большие полотна масксетей, приборы ночного видения, стройматериалы,

инвентарь для полевой кухни, предметы личной гигиены, питьевую воду, продукты. Взяли, конечно, детские письма и рисунки».

Благодарность ессентучанам передала майор медицинской службы, начмед полка в зоне СВО Анна Сидоренко, отметив, что именно такой небольшой, но приспособленный для передвижения в труднодоступных местах автомобиль очень пригодится для вывоза раненых.

Подготовлено по информации пресс-службы администрации г. Ессентуки

## ДЕНЬ СМИ КРАЯ

## Диплом престижного конкурса

18 мая журналисты региона в девятый раз отметили День СМИ Ставропольского края. В этот раз мероприятие состоялось в выставочном центре «Минводы Экспо».

С приветственным словом и поздравлениями к представителям СМИ обратилась заместитель руководителя аппарата Правительства Ставропольского края Любовь Маковская, отметившая их добросовестную работу, активное участие в развитии массовых коммуникаций и достойный вклад в реализацию информационной политики в регионе.



Тепло встретили журналисты гостей праздника — корреспондентов ГТРК Луганска (ЛНР). Журналист Евгений Мурылев вместе со своей командой рассказал об особенностях работы в условиях специальной военной операции и об обмене профессиональным опытом. На Ставрополье луганские гости во второй раз, для нашего региона ЛНР — подшефный. Край оказывает помощь в восстановлении города Антрацита.

В рамках Дня СМИ Ставропольского

края также состоялось вручение престижных журналистских наград — победителей конкурса им. Германа Лопатина, благодарственных писем депутатов Госдумы РФ, краевой Думы, Союза журналистов СК, были отмечены и пресс-службы региона. Отмечена и газета «Ессентукская панорама». Корреспондент Валерия Петрова удостоена диплома участника. Поздравляем всех награжденных коллег!

Анна БЕЛОУСОВА  
Фото автора

## СПОРТ-ТАЙМ

## Ессентуки объединили хоккеисток

На протяжении шести дней в Ессентуках на ледовой арене проходили всероссийские финальные соревнования юных хоккеисток «Золотая шайба» среди команд девушек 2006-2008 годов рождения.



Впервые спортивный объект школы зимних видов спорта «Наследие» Ильи Авербуха становится площадкой для столь крупного события под эгидой Министерства спорта РФ. География спортсменов поражает — 14 команд из Москвы и Санкт-Петербурга, Челябинской, Тверской, Московской, Воронежской, Кировской, Иркутской, Нижегородской областей, республик Татарстан и Башкортостан.

Судейская коллегия профессионалов также собралась из разных уголков России — Екатеринбург, Пермь и, конечно же, Ессентуки!

«Золотая шайба» — масштабное событие в мире хоккея. Это ежегодный детский

турнир, история которого началась 8 декабря 1964 г. Основателем турнира и председателем клуба «Золотая шайба» был легендарный тренер Анатолий Тарасов.

Завершился турнир победой нижегородской команды «Торпедо». «Серебро» досталось «СШОР по хоккею» из Подольска, члены команды которой уступили победителям со счетом 3:2. 3-е место у ХК «Атлант» (Московская область).

В церемонии награждения принял участие тренер ХК «Автомобилисты» г. Екатеринбург, четырехкратный чемпион России, обладатель Кубка европейских чемпионов Владимир Воробьев.

Валерия ПЕТРОВА  
Фото Виктора ВОЕВОДИНА

## ТВОРЧЕСТВО

## Дорога к звездам

20 мая в Ставропольской государственной филармонии состоялись гала-концерт и награждение победителей краевых конкурсов края «Дорога к звездам».



На праздник были приглашены лауреаты I степени и обладатели гран-при. В этом году состоялись краевые конкурсы хоров, пианистов, исполнителей на народных инструментах, а также краевые выставки.

Со всех уголков Ставропольского края приехали молодые дарования для участия в церемонии награждения.

Детскую школу искусств города Ессентуки представляла лауреат I степени конкурса «Весенняя соната» пианистка Мария Савченко (класс преподавателя, почетного работника культуры Ставропольского края Е. И. Калиберда). На великолепном рояле

Steinway & Sons Маша исполнила произведение Николая Метнера «Сказка эльфов». Она была награждена грамотой, кубком и ценным призом.

Также в награждении приняли участие представители младшего хора «Веселые нотки» (худ. руководитель Л. В. Бедкер) и старшего хора «Эдельвейс» (худ. руководитель Е. В. Дорофеева). Оба коллектива завоевали I-е места в нелегком соревновании среди всех хоров края. Поздравляем учащихся и их преподавателей с победами!

По материалам ДШИ

## ОБРАТНАЯ СВЯЗЬ

## Людям в белых халатах

Трогательное письмо с благодарностью медикам города прислал наш постоянный читатель Дмитрий Шипулин.



«3 мая я обратился к терапевту городской поликлиники Алле Джейрановой. Она очень внимательно отнеслась к моему состоянию. Направив на кардиограмму и получив результаты, она вызвала скорую помощь, которая быстро приехала и привезла в больницу. Врачи ГБУЗ СК «Ессентукская городская клиническая больница» незамедлительно оказали мне необходимую помощь.

Хочется выразить слова особой благодарности заместителю главного врача по медицинской части Елене Александровне Карманчиковой, заведующей отделением ПСО кардиологии Елене Эдуардовне Кая-

гиной, а также медсестрам и обслуживающему персоналу.

Во время болезни чувствовал поддержку не только со стороны родных, но и от администрации и коллег санатория «Россия» — главного врача Мадины Юрьевны Текеевой, зам. главного врача по технике Евгения Ивановича Синенко, начальника медицинской части Елены Александровны Кошеевой, за что им очень благодарен.

Все эти люди с честью оправдывают высокое звание врача, этой очень милосердной и нужной профессии. Спасибо огромное за ваш труд, внимание, отзывчивость».



## ЭССЕ



## Высшая награда — счастливые улыбки малышей

Воспитатель высшей квалификационной категории МБДОУ детский сад № 2 «Красная шапочка» Наталья Николаевна Лищина делится с читателями газеты мыслями о том, как профессия обогащает внутренне, о сбывшихся мечтах и важности постоянного развития.



«Я — воспитатель. Мне кажется, что ни один богат в мире не владеет такими сокровищами, как я, ни одна красавица мира не обладает столькими преданными сердцами.

Педагогом мечтала стать с детства. С удовольствием ходила в детский сад. Учась в школе, очень любила возиться с младшими школьниками.

Для себя решила, что буду воспитателем. Окончив педколледж, а затем институт, пришла работать в детский сад «Красная шапочка». И ни разу не усомнилась в правильности своего выбора. Именно воспитатель помогает детям совершать их первые в этой жизни победы, даже самые незначительные на первый взгляд: будь то самостоятельно завязанный шнурок на ботинке, первый рисунок красками или стихотворение наизусть.

Выбранная профессия заставляет меня все время двигаться вперед, искать и находить что-то новое, развивать свои творческие способности, даёт возможность окунуться в атмосферу счастливого детства. Моя награда — это счастливые улыбки малышей, их доверие, признание и любовь. Сколько интересных и смешных случаев происходит в нашей работе. Профессией воспитателя сложно овладеть целиком, поскольку на протяжении всей жизни приходится многому учиться, многое менять, т.к. мир не стоит на месте и приходят на смену старым новые технологии. Несколько раз в жизни меня спрашивали: «Неужели ты бы выбрала эту профессию еще раз?». А я всегда отвечала: «Да». И здесь не могу не согласиться с высказыванием К. Д. Ушинского: «Педагог живёт до тех пор, пока он учится. Как только он перестает учиться — в нём умирает учитель».

Вы можете спросить: «Неужели ни разу даже не засомневалась?» Конечно, иногда хотелось все бросить, уйти, все поменять. Но один случай в моей жизни показал, что все делаю правильно: однажды, как обычно, пришла на городское методическое объединение воспитателей, собрались коллеги, и среди них была молоденькая девушка. Мы уже обсудили все необходимые вопросы, и тут она встала и попросила сказать несколько слов. Всем стало интересно, о чем будет говорить молодой специалист на своем первом в жизни методическом объединении. А она начала со слова «спасибо». Все сначала немного опешили. А потом оказалось, что эта девочка — моя бывшая воспитанница, и «спасибо» она говорила мне за то, что была ее воспитательницей, что именно я привила любовь к детям и побудила задуматься над выбором профессии. Она выбрала профессию воспитателя, так же, как когда-то сделала это я.

Вот это «спасибо» гордо могу сказать моей первой воспитательнице Дюбановой Светлане Ильиничне, которая не дала засомневаться в мудрости моей профессии и правильности ее выбора.

## КРУПНЫМ ПЛАНОМ

## Спортсмены посвятили свои победы героям СВО

Ессентуки стали принимающей стороной турнира по рукопашному бою памяти погибших в ходе специальной военной операции, который состоялся в минувшие выходные в Физкультурно-оздоровительном центре.



Участниками стали свыше 200 спортсменов со всего Северного Кавказа.

А для посетителей была организована выставка оружейной техники и военной экипировки. Прологом мероприятия стали обращения к спортсменам главы Ессентуков Александра Некристова и других официальных лиц.

«Было бы хорошо, если бы все сражения происходили только на спортивном ковре, но сегодня это не так. Сейчас наши ребята защищают Донбасс, воюют за каждого мирного человека донецкой, луганской, херсонской и запорожской земли.

Они взяли в руки оружие за свою Родину, отстаивают ее суверенитет и независимость, историю и культуру. Но порой на алтарь нашей будущей победы они кладут собственные жизни. Вечная слава и вечная память героям!», — отметил в своем телеграм-канале глава Ессентуков Александр Некристов.

«В любой момент будьте готовы стать на защиту своей Родины в борьбе с нацизмом и неонацистским режимом. Наше дело правое! Враг будет разбит! Победа будет за нами!», — передали в видеосообщении участникам соревнования бойцы отряда специального назначения «Витязь», проходящие службу в зоне СВО. Творческие коллективы города исполнили Гимн России и патриотические песни.

Подготовила Анна БЕЛОУСОВА



## ДАТА

## История письма

В минувшие выходные в воскресной школе при Пантелеимоновском храме отметили День славянской письменности и культуры.

Ученики всех городских школ и воскресной школы подготовили исследования и доклады по изучению происхождения азбуки, сценку про Кирилла и Мефодия, спели гимн просветителям славян, приняли участие в тематических играх на отгадывание старославянских слов. После мероприятия всех гостей ждали угощения по случаю праздника.

— Славянская письменность — это наша история и культура, — отметила директор воскресной школы матушка Анастасия. — Человек, который не помнит историю и культуру своей страны, — пропадающий человек. Это нужно помнить самим и передавать последующим поколениям.

Инна ПРАВЕДНОВА  
Фото Виктора ВОЕВОДИНА



## ИНКЛЮЗИВНОЕ ПРОСТРАНСТВО

## Объединяющая сила творчества

21 мая при поддержке Фонда президентских грантов, в рамках реализации проекта «Инклюзивная арт-мастерская «Творчество без границ»» на площадке АНО «Солнечный городок» в г. Ессентуки прошла отчетная выставка.

На ней присутствовали почетные гости — настоятель большого храма иконы Божией Матери «Всех скорбящих Радость» в г. Ессентуки протоиерей Алексей Стацюк, представитель коллегии Нотариальной палаты Ставропольского края Галина Петровна Ходаковская и Елена Сергеевна Белова, представитель Ессентукского колледжа управления, бизнеса и права преподаватель Ирина Александровна Пикалова. Помощь в реализации проекта, а также в подготовке выставки оказали студенты Филиала Ставропольского государственного педагогического института и Ессентукского колледжа управления, бизнеса и права.

Участниками проекта было представлено 75 работ в различных техниках и стилях.

— Инклюзивная арт-мастерская объединила на своей территории молодых инвалидов с ментальными нарушениями, а также нормотипичных детей и подростков. Особо хотелось отметить, что проект нашел отклик в сердцах родителей. Они были очень рады, что их «особенные» дети смогли найти настоящих друзей. За время реализации проекта ребята научи-



лись работать над совместными замыслами, слушать друг друга и приходить на помощь в трудный момент», — отметила президент АНО «Солнечный городок» Екатерина Земцева.

Активными участниками проекта стали 25 человек, возраст от 7 до 40 лет. На протяжении 6 месяцев участники обучались работать с акварельными красками, гуашью, пастелью, фломастерами, освоили техники в графическом стиле и т.д. Кроме того, организаторами проекта были проведены выездные пленэры на открытом воздухе.

На итоговой выставке всем участникам были вручены именные сертификаты, небольшие памятные подарки, а также организованы сладкий стол и небольшой концерт.

Материалы подготовила Валерия ПЕТРОВА























АДМИНИСТРАЦИЯ ГОРОДА ЕССЕНТУКИ  
СТАВРОПОЛЬСКОГО КРАЯ  
ПОСТАНОВЛЕНИЕ  
г. Ессентуки

23.05.2023 № 593  
Об утверждении документации по планировке территории (проект планировки территории и проект межевания территории) объекта «Устройство подъездных путей от автомобильной дороги А157 Кисловодск-Минеральные Воды в городе Ессентуки к туристско-рекреационной зоне на базе городского озера»  
Рассмотрев материалы публичных слушаний по проекту документации по планировке территории (проект планировки территории и проект межевания территории) объекта «Устройство подъездных путей от автомобильной дороги А157 Кисловодск-Минеральные Воды в городе Ессентуки к туристско-

рекреационной зоне на базе городского озера», руководствуясь статьями 45, 46 Градостроительного кодекса Российской Федерации, Федеральным законом от 06.10.2003 № 131-ФЗ «Об общих принципах организации местного самоуправления в Российской Федерации», статьями 25, 51 Устава муниципального образования городского округа город-курорт Ессентуки Ставропольского края, Правилами землепользования и застройки города Ессентуки, утвержденными постановлением администрации города Ессентуки от 28.01.2022 № 141, учитывая результаты публичных слушаний (итоговый документ от 16.05.2023), администрация города Ессентуки  
ПОСТАНОВЛЯЕТ:  
1. Утвердить документацию по планировке территории (проект планировки территории и проект межевания территории) объекта «Устройство подъездных путей от автомобильной дороги А157 Кисловодск-Минеральные Воды в го-

роде Ессентуки к туристско-рекреационной зоне на базе городского озера».  
2. Муниципальному бюджетному учреждению «Ессентуки сегодня» (Корчевный Ю. Ю.) опубликовать настоящее постановление в общественно-политической газете «Ессентукская панорама».  
3. Отделу по организационным и кадровым вопросам администрации города Ессентуки разместить настоящее постановление на официальном сайте администрации города Ессентуки и Думы города Ессентуки в информационно-телекоммуникационной сети Интернет.  
4. Контроль за выполнением настоящего постановления возложить на первого заместителя главы администрации города Ессентуки Герасимова Е. В.  
5. Настоящее постановление вступает в силу со дня его официального опубликования.  
Глава города Ессентуки

А. Ю. Некристов

КАРТФОНД проектно-исследовательский центр  
г. Ставрополь, ул. Дзержинского, 158, оф. 306  
тел.: +7 (862) 454-96-10  
e-mail: info@kartfond.ru  
№ экз. \_\_\_\_  
Документация по планировке территории (проект планировки территории и проект межевания территории) объекта «Устройство подъездных путей от автомобильной дороги А157 Кисловодск-Минеральные Воды в городе Ессентуки к туристско-рекреационной зоне на базе городского озера»  
Том 1. Проект планировки территории  
Ставрополь, 2023  
Лист 1

КАРТФОНД  
Документация по планировке территории (проект планировки территории и проект межевания территории) объекта «Устройство подъездных путей от автомобильной дороги А157 Кисловодск-Минеральные Воды в городе Ессентуки к туристско-рекреационной зоне на базе городского озера»  
СОСТАВ ДОКУМЕНТАЦИИ ПО ПЛАНИРОВКЕ ТЕРРИТОРИИ  
Том 1. Проект планировки территории  
Том 2. Проект межевания территории  
Лист 4

КАРТФОНД  
Документация по планировке территории (проект планировки территории и проект межевания территории) объекта «Устройство подъездных путей от автомобильной дороги А157 Кисловодск-Минеральные Воды в городе Ессентуки к туристско-рекреационной зоне на базе городского озера»  
8. Федеральный закон Российской Федерации от 04.05.1999 № 96 «Об охране атмосферного воздуха».  
9. Федеральный закон Российской Федерации от 12.02.1998 № 28 «О гражданской обороне».  
10. Федеральный закон от 21.07.97 № 116-ФЗ «О промышленной безопасности опасных производственных объектов».  
11. Федеральный закон от 21.12.1994 № 68-ФЗ «О защите населения и территорий от чрезвычайных ситуаций природного и техногенного характера».  
12. Федеральный закон от 14.03.1995 № 33-ФЗ «Об особо охраняемых природных территориях».  
13. Постановление Правительства Российской Федерации от 12 мая 2017 г. № 564 «Об утверждении положения о составе и содержании проектов территории, предусматривающих размещение одного или нескольких линейных объектов».  
14. Постановление Правительства Российской Федерации от 31 марта 2017 г. № 402 «Об утверждении правил выполнения инженерных изысканий, необходимых для подготовки документации по планировке территории, перечня видов инженерных изысканий, необходимых для подготовки документации по планировке территории, и о внесении изменений в постановление правительства российской федерации от 19 января 2006 г. № 20».  
15. Постановление Правительства РФ от 2 сентября 2009 г. № 717 «О нормах отвода земель для размещения автомобильных дорог и (или) объектов дорожного сервиса» (с изменениями и дополнениями).  
16. Приказ Министра России от 25.04.2017 № 740/пр «Об установлении случаев подготовки и требований к подготовке входящей в состав материалов по обоснованию проекта планировки территории схемы вертикальной планировки, инженерной подготовки и инженерной защиты территории» (Зарегистрировано в Минюсте России 30.05.2017 № 46879).  
17. Приказ Министерства регионального развития Российской Федерации от 02.04.2013 № 123 «Об утверждении технических требований к обеспечению взаимодействия  
Лист 7

КАРТФОНД проектно-исследовательский центр  
г. Ставрополь, ул. Дзержинского, 158, оф. 306  
тел.: +7 (862) 454-96-10  
e-mail: info@kartfond.ru  
Документация по планировке территории (проект планировки территории и проект межевания территории) объекта «Устройство подъездных путей от автомобильной дороги А157 Кисловодск-Минеральные Воды в городе Ессентуки к туристско-рекреационной зоне на базе городского озера»  
Том 1. Проект планировки территории  
Генеральный директор Д.Н. Панин  
Ставрополь, 2023  
Лист 2

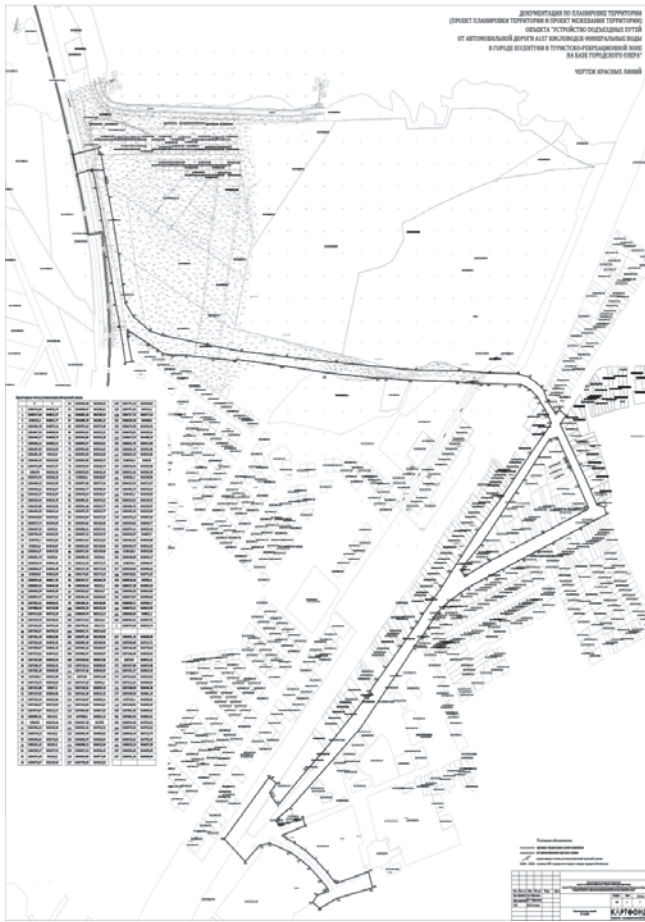
КАРТФОНД  
Документация по планировке территории (проект планировки территории и проект межевания территории) объекта «Устройство подъездных путей от автомобильной дороги А157 Кисловодск-Минеральные Воды в городе Ессентуки к туристско-рекреационной зоне на базе городского озера»  
СОДЕРЖАНИЕ  
ВВЕДЕНИЕ ..... 6  
РАЗДЕЛ 1. ПОЯСНИТЕЛЬНАЯ ЗАПИСКА ..... 9  
РАЗДЕЛ 2. ПОЛОЖЕНИЕ О РАЗМЕЩЕНИИ ЛИНЕЙНЫХ ОБЪЕКТОВ ..... 12  
Технические параметры планируемого к размещению линейного объекта ..... 13  
Перечень населенных пунктов, на территориях которых устанавливаются зоны планируемого размещения линейных объектов ..... 15  
Перечень координат характерных точек границ зон планируемого размещения линейных объектов ..... 16  
Перечень координат характерных точек границ зон планируемого размещения линейных объектов, подлежащих реконструкции в связи с изменением их местоположения ..... 21  
Предельные параметры разрешенного строительства, реконструкции объектов капитального строительства, входящих в состав линейных объектов в границах зон их планируемого размещения ..... 21  
Необходимость осуществления мероприятий по защите сохраняемых объектов капитального строительства ..... 21  
Необходимость осуществления мероприятий по сохранению объектов культурного наследия ..... 21  
Необходимость осуществления мероприятий по охране окружающей среды ..... 22  
Необходимость осуществления мероприятий по защите территории от чрезвычайных ситуаций природного и техногенного характера, в том числе по обеспечению пожарной безопасности и гражданской обороне ..... 26  
РАЗДЕЛ 3. МАТЕРИАЛЫ ПО ОБОСНОВАНИЮ ПРОЕКТА ПЛАНИРОВКИ ТЕРРИТОРИИ. ГРАФИЧЕСКАЯ ЧАСТЬ ..... 28  
РАЗДЕЛ 4. МАТЕРИАЛЫ ПО ОБОСНОВАНИЮ ПРОЕКТА ПЛАНИРОВКИ ТЕРРИТОРИИ. ПОЯСНИТЕЛЬНАЯ ЗАПИСКА ..... 34  
Описание природно-климатических условий территории, в отношении которой разрабатывается проект планировки территории ..... 35  
Определение границ зон планируемого размещения линейных объектов ..... 40  
Обоснование определения границ зон планируемого размещения линейных объектов, подлежащих реконструкции в связи с изменением их местоположения ..... 41  
Предельные параметры разрешенного строительства, реконструкции объектов капитального строительства, входящих в состав линейных объектов в границах зон их планируемого размещения ..... 41  
Пересечение границ зон планируемого размещения линейного объекта с сохраняемыми объектами капитального строительства (здания, строения, сооружения, объекты, строительство которого не завершено), существующими и строящимися на момент подготовки проекта планировки территории; с объектами капитального строительства, строительство которых запланировано в соответствии с ранее утвержденной документацией по планировке территории ..... 41  
Пересечение границ зон планируемого размещения линейного объекта с водными объектами (в том числе с водотоками, водоемами, болотами и т.д.) не обнаружено ..... 41  
Лист 5

КАРТФОНД  
Документация по планировке территории (проект планировки территории и проект межевания территории) объекта «Устройство подъездных путей от автомобильной дороги А157 Кисловодск-Минеральные Воды в городе Ессентуки к туристско-рекреационной зоне на базе городского озера»  
федеральной государственной информационной системы территориального планирования с другими информационными системами.  
18. Приказ Федеральной службы государственной регистрации, кадастра и картографии от 10 ноября 2020 года N П/0412 «Об утверждении классификатора видов разрешенного использования земельных участков».  
19. Приказ Министерства строительства и жилищно-коммунального хозяйства Российской Федерации от 25 апреля 2017 г. № 739/пр «Об утверждении требований к цифровым топографическим картам и цифровым топографическим планам, используемым при подготовке графической части документации по планировке территории».  
20. Правила противопожарного режима в Российской Федерации, утверждённые постановлением Правительства Российской Федерации от 16 сентября 2020 г. N 1479.  
21. СП 47.13330.2016 Инженерные изыскания для строительства. Основные положения. Актуализированная редакция СНиП 11-02-96.  
22. СП 51.13330.2011. Свод правил. Защита от шума. Актуализированная редакция СНиП 23-03-2003, утверждённый приказом Министерства регионального развития Российской Федерации от 28.12.2010 № 825.  
23. СП 14.13330.2018 Строительство в сейсмических районах. Актуализированная редакция СНиП II-7-81\* (с Изменением N 1).  
24. СП 165.1325800.2014 «Инженерно-технические мероприятия по гражданской обороне». Актуализированная редакция СНиП 2.01.51-90.  
25. СП 42.13330.2016 «Градостроительство. Планировка и застройка городских и сельских поселений». Актуализированная редакция СНиП 2.07.01-89\*.  
Документы территориального планирования:  
1. Генеральный план городского округа города-курорта Ессентуки Ставропольского края.  
2. Правила землепользования и застройки муниципального образования городского округа города-курорта Ессентуки Ставропольского края.  
Лист 8

КАРТФОНД проектно-исследовательский центр  
г. Ставрополь, ул. Дзержинского, 158, оф. 306  
тел.: +7 (862) 454-96-10  
e-mail: info@kartfond.ru  
Документация по планировке территории (проект планировки территории и проект межевания территории) объекта «Устройство подъездных путей от автомобильной дороги А157 Кисловодск-Минеральные Воды в городе Ессентуки к туристско-рекреационной зоне на базе городского озера»  
АВТОРСКИЙ КОЛЛЕКТИВ  
Проект разработан коллективом ООО «Картфонд» в составе:  
Генеральный директор Д.Н. Панин  
Руководитель авторского коллектива, канд. геогр. наук А.А. Черкасов  
Главный архитектор проекта М.В. Солнцева  
Главный инженер проекта Ю.С. Черкасова  
Кадастровый инженер А.Н. Мельничук  
Лист 3

КАРТФОНД  
Документация по планировке территории (проект планировки территории и проект межевания территории) объекта «Устройство подъездных путей от автомобильной дороги А157 Кисловодск-Минеральные Воды в городе Ессентуки к туристско-рекреационной зоне на базе городского озера»  
ВВЕДЕНИЕ  
Документация по планировке территории (проект планировки территории и проект межевания территории) объекта «Устройство подъездных путей от автомобильной дороги А157 Кисловодск-Минеральные Воды в городе Ессентуки к туристско-рекреационной зоне на базе городского озера», разработана в соответствии с Постановления Правительства Российской Федерации № 564, главой 5 Градостроительного кодекса Российской Федерации.  
В качестве исходных данных для разработки проектной документации для размещения линейного объекта использованы:  
• Данные Единого государственного реестра недвижимости, а именно выписки из ЕГРН и кадастровых паспортов территории (КПТ) на территорию производства работ;  
• Проектная документация на проектируемый линейный объект;  
• Результаты геодезической съемки, выполненной на поверженном геодезическом оборудовании.  
Документация по планировке территории выполнена с учетом документов территориального планирования, на топографической основе в масштабе 1:2 000.  
Нормативная правовая база  
1. Градостроительный кодекс Российской Федерации от 29.12.2004 № 190-ФЗ.  
2. Земельный кодекс Российской Федерации от 25.10.2001 № 136-ФЗ.  
3. Водный кодекс Российской Федерации от 03.06.2006 № 74-ФЗ.  
4. Воздушный кодекс Российской Федерации от 19.03.1997 № 60-ФЗ.  
5. Федеральный закон Российской Федерации от 22.07.2008 № 123 «Технический регламент о требованиях пожарной безопасности».  
6. Федеральный закон Российской Федерации от 10.01.2002 № 7 «Об охране окружающей среды».  
7. Федеральный закон Российской Федерации от 30.03.1999 № 52 «О санитарно-эпидемиологическом благополучии населения».  
Лист 6

КАРТФОНД  
Документация по планировке территории (проект планировки территории и проект межевания территории) объекта «Устройство подъездных путей от автомобильной дороги А157 Кисловодск-Минеральные Воды в городе Ессентуки к туристско-рекреационной зоне на базе городского озера»  
РАЗДЕЛ 1. ПРОЕКТ ПЛАНИРОВКИ ТЕРРИТОРИИ. ГРАФИЧЕСКАЯ ЧАСТЬ  
Лист 9



**КАРТФОНД**

Документация по планировке территории (проект планировки территории и проект межевания территории) объекта "Устройство подъездных путей от автомобильной дороги А157 Кисловодск-Минеральные Воды в городе Эссентуки к туристско-рекреационной зоне на базе городского озера"

**Технические параметры планируемого к размещению линейного объекта**

Документация по планировке территории разработана с целью выполнения устройства подъездных путей от автомобильной дороги А157 Кисловодск-Минеральные Воды в городе Эссентуки к туристско-рекреационной зоне на базе городского озера.

Согласно Генеральному плану города-курорта Эссентуки территория проектирования относится к зоне транспортной инфраструктуры, что соответствует фактическому использованию.

Согласно действующим Правилам землепользования и застройки города-курорта Эссентуки территория проектирования расположена в зоне ИТ-5 Зоне объектов улично-дорожной сети, что соответствует использованию территории. Предельные параметры застройки соблюдены.

Проект планировки выполнен в соответствии с программой комплексного развития транспортной инфраструктуры муниципального образования городского округа город-курорт Эссентуки на 2017-2026 годы.

Основной целью реализации проекта является обеспечение удобной, быстрой и безопасной транспортной связи с функциональными зонами города.

Технические параметры объектов приведены в соответствии с данными, представленными заказчиком.

Таблица 1 – Технико-экономические показатели объекта

№ п/п	Наименование показателя	Единица измерения	Показатель
1	Категория дороги	-	III, IV
2	Расчетная скорость	км/ч	60
3	Число полос движения	шт	2-4

В рамках устройства подъездных путей от автомобильной дороги А157 Кисловодск-Минеральные Воды в городе Эссентуки к туристско-рекреационной зоне на базе городского озера предусмотрено размещение тротуаров, электросвещения, пешеходного ограждения, наземного пешеходного перехода, стоянок автомобилей.

Изм. Кол.уч. Лист № др. Подпись Дата

Лист 13  
Формат А4



**КАРТФОНД**

Документация по планировке территории (проект планировки территории и проект межевания территории) объекта "Устройство подъездных путей от автомобильной дороги А157 Кисловодск-Минеральные Воды в городе Эссентуки к туристско-рекреационной зоне на базе городского озера"


Для осуществления мероприятий на проектируемой территории предполагается изъятие земельных участков для муниципальных нужд. В соответствии со ст. 49 ЗК РФ изъятие земельных участков для государственных или муниципальных нужд осуществляется в исключительных случаях по основаниям, связанным со строительством, реконструкцией автомобильных дорог федерального, регионального или межмуниципального, местного значения.

Таблица 2 – Перечень земельных участков (частей) подлежащих изъятию для муниципальных нужд

Кадастровый номер ЗУ	Назначение
26.30.060302.28	строительство, реконструкция автомобильной дороги
26.30.000000.596	
26.30.060219.70	
26.30.060219.77	
26.30.000000.1	
26.30.000000.2478	
26.30.000000.4225	
26.30.000000.4226	
26.30.000000.4227	
26.30.000000.597	
26.30.020101.450	
26.30.020102.32	
26.30.030101.369	
26.30.030101.85	
26.30.030101.86	
26.30.030103.24	
26.30.030103.25	
26.30.030108.200	
26.30.030108.205	
26.30.030211.15	
26.30.060303.3	
26.30.060304.1	
26.30.030101.371	
26.30.060302.15	
26.30.000000.2714	
26.30.030101.102	
26.30.030101.82	

Изм. Кол.уч. Лист № др. Подпись Дата

Лист 14  
Формат А4



**КАРТФОНД**

Документация по планировке территории (проект планировки территории и проект межевания территории) объекта "Устройство подъездных путей от автомобильной дороги А157 Кисловодск-Минеральные Воды в городе Эссентуки к туристско-рекреационной зоне на базе городского озера"

**Перечень населенных пунктов, на территориях которых устанавливаются зоны планируемого размещения линейных объектов**

Проектируемая территория расположена в Ставропольском крае в городе Эссентуки по ул. Кисловодская, ул. Первомайская, ул. Большевикская, ул. Л.Я. Рохлина, пер. Садовый.



Рисунок 1. Территория проектирования

Изм. Кол.уч. Лист № др. Подпись Дата

Лист 15  
Формат А4



**КАРТФОНД**

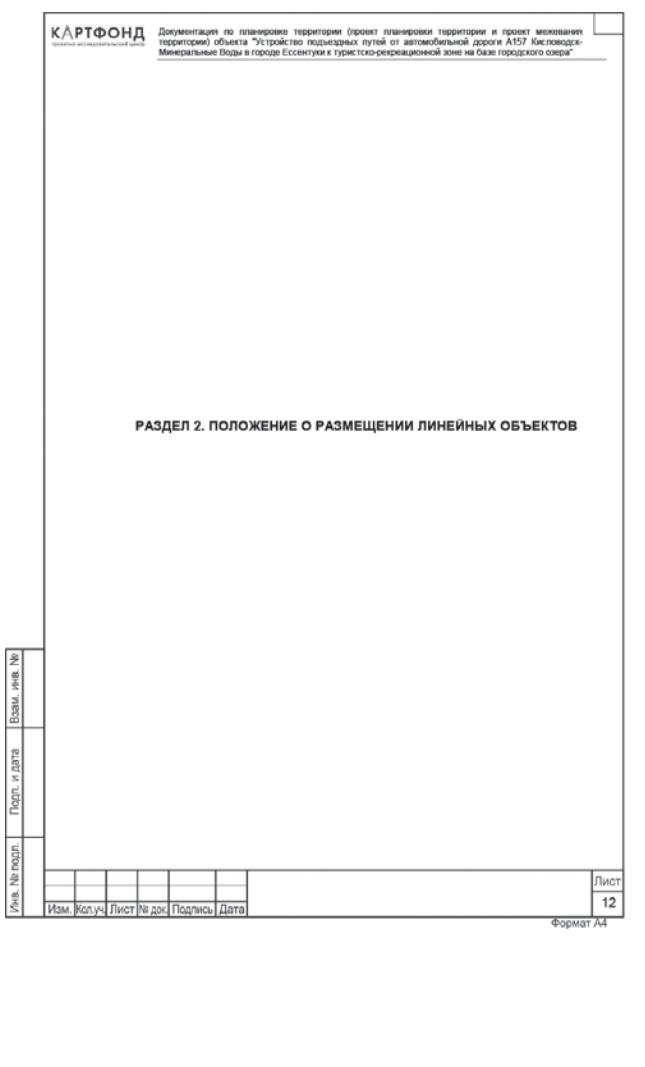
Документация по планировке территории (проект планировки территории и проект межевания территории) объекта "Устройство подъездных путей от автомобильной дороги А157 Кисловодск-Минеральные Воды в городе Эссентуки к туристско-рекреационной зоне на базе городского озера"

**Перечень координат характерных точек границ зон планируемого размещения линейных объектов**

Обозначение точек границ	Координаты, м	
	X	Y
1	1386205,21	364169,17
2	1386221,87	364189,78
3	1386229,02	364198,52
4	1386217,76	364206,99
5	1386225,34	364216,2
6	1386239,5	364205,18
7	1386250,49	364219,25
8	1386254,73	364224,76
9	1386260,11	364242,51
10	1386273,13	364247,55
11	1386284,15	364261,6
12	1386295,37	364275,73
13	1386306,39	364289,95
14	1386311,6	364296,46
15	1386317,49	364303,7
16	1386324,03	364312,27
17	1386327,64	364316,94
18	1386328,15	364318,9
19	1386316,41	364328,2
20	1386327,42	364339,35
21	1386338,8	364332,68
22	1386340,22	364332,83
23	1386340,37	364332,86
24	1386344,46	364338,18
25	1386347,22	364341,73
26	1386350,51	364345,92
27	1386353,7	364350
28	1386355,27	364352,01
29	1386371,14	364372,35
30	1386364,59	364377,62
31	1386369,98	364384,38
32	1386376,05	364379,52
33	1386377,27	364380,08
34	1386388,74	364394,27
35	1386399,99	364407,81
36	1386410,87	364423,3
37	1386411,01	364423,5
38	1386403,07	364429,51
39	1386412,92	364442,26
40	1386421,31	364436,04

Изм. Кол.уч. Лист № др. Подпись Дата

Лист 16  
Формат А4



**КАРТФОНД**

Документация по планировке территории (проект планировки территории и проект межевания территории) объекта "Устройство подъездных путей от автомобильной дороги А157 Кисловодск-Минеральные Воды в городе Эссентуки к туристско-рекреационной зоне на базе городского озера"

**Перечень населенных пунктов, на территориях которых устанавливаются зоны планируемого размещения линейных объектов**

Проектируемая территория расположена в Ставропольском крае в городе Эссентуки по ул. Кисловодская, ул. Первомайская, ул. Большевикская, ул. Л.Я. Рохлина, пер. Садовый.



Рисунок 1. Территория проектирования

Изм. Кол.уч. Лист № др. Подпись Дата

Лист 17  
Формат А4



**КАРТФОНД**

Документация по планировке территории (проект планировки территории и проект межевания территории) объекта "Устройство подъездных путей от автомобильной дороги А157 Кисловодск-Минеральные Воды в городе Эссентуки к туристско-рекреационной зоне на базе городского озера"

**Перечень координат характерных точек границ зон планируемого размещения линейных объектов**

Обозначение точек границ	Координаты, м	
	X	Y
41	1386433,71	364451,69
42	1386447,85	364470,61
43	1386457,17	364482,35
44	1386463,36	364490,21
45	1386463,26	364490,46
46	1386457,29	364494,82
47	1386462,7	364501,97
48	1386468,94	364497,26
49	1386486,63	364519,71
50	1386504,25	364542,14
51	1386504,44	364542,38
52	1386495,61	364549,84
53	1386499	364554,29
54	1386505,59	364562,8
55	1386517,86	364553,57
56	1386591,9	364650,03
57	1386601,86	364665,61
58	1386633,25	364705,22
59	1386647,87	364723,13
60	1386650,36	364721,47
61	1386657,4	364730,33
62	1386665,05	364739,96
63	1386680,09	364758,85
64	1386694,26	364776,93
65	1386710,09	364796,92
66	1386710,13	364796,96
67	1386704,17	364801,43
68	1386713,79	364814,05
69	1386717,86	364810,88
70	1386737,48	364834,33
71	1386750,48	364849,7
72	1386767,01	364868,88
73	1386776,61	364883,07
74	1386777,82	364883,72
75	1386782,58	364889,95
76	1386787,55	364894,2
77	1386797,8	364907,17
78	1386807,31	364919,24
79	1386807,61	364924,37
80	1386850,74	364979,54
81	1386951,83	365106,77
82	1386956,87	365109,3
83	1386957,14	365109,59
84	1386964,61	365118,61
85	1386956,77	365125,11
86	1386961,42	365132,92

Изм. Кол.уч. Лист № др. Подпись Дата

Лист 18  
Формат А4





**КАРТФОНД** Документация по планировке территории (проект планировки территории и проект межевания территории) объекта "Устройство подъездных путей от автомобильной дороги А157 Кисловодск-Минеральные Воды в городе Эссентуки в туристско-рекреационной зоне на базе городского озера"

**РАЗДЕЛ 3. МАТЕРИАЛЫ ПО ОБОСНОВАНИЮ ПРОЕКТА ПЛАНИРОВКИ ТЕРРИТОРИИ. ГРАФИЧЕСКАЯ ЧАСТЬ**

Имя, Имя.Фамилия, Имя.Отчество, Подпись, Дата

Лист 28  
Формат А4

Документация по планировке территории (проект планировки территории и проект межевания территории) объекта "Устройство подъездных путей от автомобильной дороги А157 Кисловодск-Минеральные Воды в городе Эссентуки в туристско-рекреационной зоне на базе городского озера"

**РАЗДЕЛ 4. МАТЕРИАЛЫ ПО ОБОСНОВАНИЮ ПРОЕКТА ПЛАНИРОВКИ ТЕРРИТОРИИ. ПОЯСНИТЕЛЬНАЯ ЗАПИСКА**

Имя, Имя.Фамилия, Имя.Отчество, Подпись, Дата

Лист 34  
Формат А4

**ДОКУМЕНТАЦИЯ ПО ПЛАНИРОВКЕ ТЕРРИТОРИИ (ПРОЕКТ ПЛАНИРОВКИ ТЕРРИТОРИИ И ПРОЕКТ МЕЖЕВАНИЯ ТЕРРИТОРИИ) ОБЪЕКТА "УСТРОЙСТВО ПОДЪЕЗДНЫХ ПУТЕЙ ОТ АВТОМОБИЛЬНОЙ ДОРОГИ А157 КИСЛОВДСК-МИНЕРАЛЬНЫЕ ВОДЫ В ГОРОДЕ ЭССЕНТУКИ К ТУРИСТСКО-РЕКРЕАЦИОННОЙ ЗОНЕ НА БАЗЕ ГОРОДСКОГО ОЗЕРА"**

**СХЕМА РАСПОЛОЖЕНИЯ ЭЛЕМЕНТОВ ПЛАНИРОВОЧНОЙ СТРУКТУРЫ**

Условные обозначения:  
— границы территории  
— граница МО городского округа города-курорта Эссентуки

Имя, Имя.Фамилия, Имя.Отчество, Подпись, Дата

Руководитель проекта: А.А. Чернышев  
Исполнитель проекта: Ю.С. Чернышова  
ГАП: М.В. Соколова

Схема расположения элементов планировочной структуры М 1:10000

**КАРТФОНД** проектно-исследовательский центр

Имя, Имя.Фамилия, Имя.Отчество, Подпись, Дата

Лист 35  
Формат А4

Документация по планировке территории (проект планировки территории и проект межевания территории) объекта "Устройство подъездных путей от автомобильной дороги А157 Кисловодск-Минеральные Воды в городе Эссентуки в туристско-рекреационной зоне на базе городского озера"

**Описание природно-климатических условий территории, в отношении которой разрабатывается проект планировки территории**

Климат района КМВ формируется под воздействием ряда природных факторов и отличается большим разнообразием. Главными из этих факторов являются относительно южные широты, расположение района между двумя морями на границе субтропического и степного климатов. Кроме того, на климат района, влияют и местные, свойственные только этому району факторы: предгорный характер местности, близость Главного Кавказского хребта и засушливых степей, полупустынь северного Прикаспия. Южное положение района обеспечивает поступление большого количества солнечного тепла на протяжении всего года.

Пастбищный хребет (Джигальский и Боргустанский) делит рассматриваемую территорию на две неравные части: северо-восточную с умеренно-континентальным и континентальным климатом и юго-западную с умеренно- и слабо-континентальным климатом. Кроме того, в межгорных долинах юго-восточной части региона, орографическая изолированность создает здесь особый целебный климат с ясными безветренными погодами. Степень континентальное климата, характеризующая изменчивость температуры и влажности воздуха в течение года, на данной территории уменьшается по мере увеличения высоты местности над уровнем моря с северо-востока на запад. Так, в Георгиевске (300 м) индекс континентального климата составляет в среднем 148 %, Пятигорске (576 м) – 136 %, Эссентуках (614 м) – 132 %, Кисловодске (890 м) – 124 %, Бермамыте (2586 м) – 98 %. Характер и изменчивость режима погоды в районе Кавказских Минеральных Вод обусловлены взаимодействием многих факторов, среди которых наиболее важное значение играет происхождение и характер воздушных масс, локализация и перемещение барических систем и атмосферных фронтов, их размер, структура, изменение во времени и по пути перемещения в сложных орографических условиях.

В регионе режим погоды формируется под преобладающим влиянием антициклонических систем и малоградиентных барических

Имя, Имя.Фамилия, Имя.Отчество, Подпись, Дата

Лист 35  
Формат А4

Документация по планировке территории (проект планировки территории и проект межевания территории) объекта "Устройство подъездных путей от автомобильной дороги А157 Кисловодск-Минеральные Воды в городе Эссентуки в туристско-рекреационной зоне на базе городского озера"

Имя, Имя.Фамилия, Имя.Отчество, Подпись, Дата

Лист 36  
Формат А4

Документация по планировке территории (проект планировки территории и проект межевания территории) объекта "Устройство подъездных путей от автомобильной дороги А157 Кисловодск-Минеральные Воды в городе Эссентуки в туристско-рекреационной зоне на базе городского озера"

полей (в сумме до 50-60 %), при которых отмечается преимущественно восточный перенос воздушных масс, понижая активность атмосферных процессов. В холодную половину года в югозападной части района, защищенной от восточных ветров, устанавливается солнечная тихая погода, в открытой для доступа восточных потоков северо-восточной части КМВ, как правило, отмечается слоистая облачность, туманы, моросящие осадки, гололед.

Летом при антициклонической атмосферной циркуляции над регионом в югозападной низкорной части устанавливается преимущественно комфортная и теплая погода с суточными амплитудами температуры воздуха до 10-15° С (от 10-15° С ночью до 20-25° С днем). В среднегорье и высокогорье могут отмечаться заморозки в результате ночного выхолаживания; в северо-восточной части Кавказских Минеральных Вод в это время бывает жаркая и подчас суховейно-засушливая погода (днем до 25-35° С).

Наибольшая изменчивость погоды в регионе связана с циклонической и фронтальной деятельностью (за год в среднем до 10-15 %), повторяемость которой зимой и весной возрастает (до 15-25 %).

В высокогорной области Кавказа осадки выпадают более или менее равномерно в течение всего года (до 1200 мм в год). На остальной территории горные плато, множество межгорных долин и котловин, различия в их ориентации и открытости по отношению к влагонесущему потоку обуславливают сложное распределение осадков в горах. Например, на г. Шаджатмаз (2070 м) осадков выпадает на 37 % больше (733 мм), чем в низкорной части Кавказских Минеральных Вод (538 мм). На большинстве станций максимум осадков приходится на теплое время года, минимум - на холодное.

На территории Кавказских Минеральных Вод количество осадков увеличивается с северо-востока на юго-запад. В защищенных долинах и горных котловинах количество осадков меньше (Каменноостокское - 563 мм, Кисловодск - 620 мм), чем на открытых горных вершинах (Шаджатмаз - 737 мм, Бермамыт - 910 мм). В северо-восточной части КМВ в местах, расположенных на пути влагонесущих потоков

Имя, Имя.Фамилия, Имя.Отчество, Подпись, Дата

Лист 36  
Формат А4

**КАРТФОНД** Документация по планировке территории (проект планировки территории и проект межевания территории) объекта "Устройство подъездных путей от автомобильной дороги А157 Кисловодск-Минеральные Воды в городе Эссентуки в туристско-рекреационной зоне на базе городского озера"

Имя, Имя.Фамилия, Имя.Отчество, Подпись, Дата

Лист 36  
Формат А4



подготовки документации, количество экземпляров документации, передаваемой заказчику	3. На электронном носителе в ГИС-формате с использованием классификатора картографической информации (классификатор – map 500 (1 экз.); формат файлов: MapInfo xdf; map; ait; dxh), с заполнением необходимой атрибутивной информации, а также в форматах JPEG или PDF (2 экз.). 4. Утверждаемую часть документации по планировке территории прошить, скрепить печатью Исполнителя и подписью уполномоченного лица. На каждой основной надписи чертежа утверждаемой части необходимо проставить печать Исполнителя.
12. Порядок рассмотрения, согласования и утверждения документации по планировке территории	Документация подается согласно в соответствии со статьей 45 Градостроительного кодекса Российской Федерации, в том числе: 1. с представителем Заказчика на предмет соответствия требованиям и условиям Заказчика; 2. Рассмотрению на публичных слушаниях (или общественных обсуждениях); 3. Исполнитель готовит презентацию по проекту планировки территории и совместно с заказчиком защищает проект на публичных слушаниях (или общественных обсуждениях).
13. Иные требования и условия	1. Устранение замечаний, представленных Администрацией города-курорта Ессентуки Ставропольского края Исполнитель осуществляет без дополнительной оплаты в установленные сроки. 2. Исключить загромождение, вкрапливание, изломанность границ, нерасчлененность, невозможность размещения объектов недвижимости и другие препятствующие равнозначному использованию и охране земель недостатки, а также нарушение требований, установленных Земельным кодексом Российской Федерации, другими федеральными законами. 3. Выполнить подготовку материалов в системе координат, используемой для ведения государственного кадастра недвижимости (МСК 26 от СК 95). 4. Документация по планировке территории в программном комплексе AutoCAD или MapInfo.

**КАРТФОНД** Документация по планировке территории (проект планировки территории и проект межевания территории) объекта "Устройство подъездных путей от автомобильной дороги А157 Кисловодск-Минеральные Воды в городе Ессентуки к туристско-рекреационной зоне на базе городского озера"

**АВТОРСКИЙ КОЛЛЕКТИВ**

Проект разработан коллективом ООО «Картфонд» в составе:

Генеральный директор  
Руководитель авторского коллектива,  
канд. геогр. наук \_\_\_\_\_ Д.Н. Панин

Главный архитектор проекта \_\_\_\_\_ А.А. Черкасов

Главный инженер проекта \_\_\_\_\_ М.В. Солнева

Кадастровый инженер \_\_\_\_\_ Ю.С. Черкасова

\_\_\_\_\_ А.Н. Мельничук

Изм. Кол.ч. Лист № док. Подпись Дата

Лист 3

Формат А4

**КАРТФОНД** Документация по планировке территории (проект планировки территории и проект межевания территории) объекта "Устройство подъездных путей от автомобильной дороги А157 Кисловодск-Минеральные Воды в городе Ессентуки к туристско-рекреационной зоне на базе городского озера"

**ВВЕДЕНИЕ**

Документация по планировке территории (проект планировки территории и проект межевания территории) объекта "Устройство подъездных путей от автомобильной дороги А157 Кисловодск-Минеральные Воды в городе Ессентуки к туристско-рекреационной зоне на базе городского озера", разработана в соответствии с Постановления Правительства Российской Федерации № 564, главой 5 Градостроительного кодекса Российской Федерации.

В качестве исходных данных для разработки проектной документации для размещения линейного объекта использованы:

- Данные Единого государственного реестра недвижимости, а именно выписки из ЕГРН и кадастровых паспортов территории (КПТ) на территорию производства работ;
- Проектная документация на проектируемый линейный объект;
- Результаты геодезической съемки, выполненной на поверенном геодезическом оборудовании.

Документация по планировке территории выполнена с учетом документов территориального планирования, на топографической основе в масштабе 1:2 000.

**Нормативная правовая база**

- Градостроительный кодекс Российской Федерации от 29.12.2004 № 190-ФЗ.
- Земельный кодекс Российской Федерации от 25.10.2001 № 136-ФЗ.
- Водный кодекс Российской Федерации от 03.06.2006 № 74-ФЗ.
- Воздушный кодекс Российской Федерации от 19.03.1997 № 60-ФЗ.
- Федеральный закон Российской Федерации от 22.07.2008 № 123 «Технический регламент о требованиях пожарной безопасности».
- Федеральный закон Российской Федерации от 10.01.2002 № 7 «Об охране окружающей среды».
- Федеральный закон Российской Федерации от 30.03.1999 № 52 «О санитарно-эпидемиологическом благополучии населения».

Изм. Кол.ч. Лист № док. Подпись Дата

Лист 6

Формат А4

**КАРТФОНД** проектно-исследовательский центр

г. Ставрополь, ул. Дзержинского, 158, оф. 306  
тел.: +7 (962) 454-96-10  
e-mail: info@kartfond.ru

№ экз. \_\_\_\_

**Документация по планировке территории (проект планировки территории и проект межевания территории) объекта "Устройство подъездных путей от автомобильной дороги А157 Кисловодск-Минеральные Воды в городе Ессентуки к туристско-рекреационной зоне на базе городского озера"**

**Том 2. Проект межевания территории**

Ставрополь, 2023

Изм. Кол.ч. Лист № док. Подпись Дата

Лист 4

Формат А4

**КАРТФОНД** Документация по планировке территории (проект планировки территории и проект межевания территории) объекта "Устройство подъездных путей от автомобильной дороги А157 Кисловодск-Минеральные Воды в городе Ессентуки к туристско-рекреационной зоне на базе городского озера"

**СОСТАВ ДОКУМЕНТАЦИИ ПО ПЛАНИРОВКЕ ТЕРРИТОРИИ**

**Том 1. Проект планировки территории**

№ п/п	Наименование	Масштаб
<b>Основная часть проекта планировки</b>		
Раздел 1.	Графическая часть	1:2000
	Лист 1. Чертеж красных линий Лист 2. Чертеж границ зон планируемого размещения линейных объектов	1:2000
Раздел 2.	Положение о размещении линейных объектов	
<b>Материалы по обоснованию проекта планировки</b>		
Раздел 3.	Графическая часть	1:10000
	Лист 3. Схема расположения элемента планировочной структуры Лист 4. Схема использования территории в период подготовки проекта планировки территории	1:2000
	Лист 5. Схема организации улично-дорожной сети и движения транспорта	1:2000
	Лист 6. Схема границ зон с особыми условиями использования территории, особо охраняемых природных территориями, лесничествами	1:2000
	Лист 7. Схема конструктивных и планировочных решений	1:2000
Раздел 4.	Пояснительная записка	

**Том 2. Проект межевания территории**

№ п/п	Наименование	Масштаб
<b>Основная часть проекта межевания</b>		
Раздел 1.	Графическая часть	1:2000
Раздел 2.	Текстовая часть	
<b>Материалы по обоснованию проекта межевания</b>		
Раздел 3.	Графическая часть	1:2000
	Лист 2. Материалы по обоснованию проекта межевания территории	
Раздел 4.	Пояснительная записка	

Изм. Кол.ч. Лист № док. Подпись Дата

Лист 4

Формат А4

**КАРТФОНД** Документация по планировке территории (проект планировки территории и проект межевания территории) объекта "Устройство подъездных путей от автомобильной дороги А157 Кисловодск-Минеральные Воды в городе Ессентуки к туристско-рекреационной зоне на базе городского озера"

- Федеральный закон Российской Федерации от 04.05.1999 № 96 «Об охране атмосферного воздуха».
- Федеральный закон Российской Федерации от 12.02.1998 № 28 «О гражданской обороне».
- Федеральный закон от 21.07.97 № 116-ФЗ «О промышленной безопасности опасных производственных объектов».
- Федеральный закон от 21.12.1994 № 68-ФЗ «О защите населения и территорий от чрезвычайных ситуаций природного и техногенного характера».
- Федеральный закон от 14.03.1995 № 33-ФЗ «Об особо охраняемых природных территориях».
- Постановление Правительства Российской Федерации от 12 мая 2017 г. № 564 «Об утверждении положения о составе и содержании проектов планировки территории, предусматривающих размещение одного или нескольких линейных объектов».
- Постановление Правительства Российской Федерации от 31 марта 2017 г. № 402 «Об утверждении правил выполнения инженерных изысканий, необходимых для подготовки документации по планировке территории, перечня видов инженерных изысканий, необходимых для подготовки документации по планировке территории, и о внесении изменений в постановление правительства российской Федерации от 19 января 2006 г. № 20».
- Постановление Правительства РФ от 2 сентября 2009 г. N 717 «О нормах отвода земель для размещения автомобильных дорог и (или) объектов дорожного сервиса» (с изменениями и дополнениями).
- Приказ Министра России от 25.04.2017 N 740/пр «Об установлении случаев подготовки и требований к подготовке входящей в состав материалов по обоснованию проекта планировки территории схемы вертикальной планировки, инженерной подготовки и инженерной защиты территории» (Зарегистрировано в Минюсте России 30.05.2017 N 46879).
- Приказ Министерства регионального развития Российской Федерации от 02.04.2013 № 123 «Об утверждении технико-технологических требований к обеспечению взаимодействия

Изм. Кол.ч. Лист № док. Подпись Дата

Лист 7

Формат А4

**КАРТФОНД** проектно-исследовательский центр

г. Ставрополь, ул. Дзержинского, 158, оф. 306  
тел.: +7 (962) 454-96-10  
e-mail: info@kartfond.ru

**Документация по планировке территории (проект планировки территории и проект межевания территории) объекта "Устройство подъездных путей от автомобильной дороги А157 Кисловодск-Минеральные Воды в городе Ессентуки к туристско-рекреационной зоне на базе городского озера"**

**Том 2. Проект межевания территории**

Генеральный директор \_\_\_\_\_ Д.Н. Панин

Ставрополь, 2023

Изм. Кол.ч. Лист № док. Подпись Дата

Лист 2

Формат А4

**КАРТФОНД** Документация по планировке территории (проект планировки территории и проект межевания территории) объекта "Устройство подъездных путей от автомобильной дороги А157 Кисловодск-Минеральные Воды в городе Ессентуки к туристско-рекреационной зоне на базе городского озера"

**СОДЕРЖАНИЕ**

РАЗДЕЛ 1. ПРОЕКТ МЕЖЕВАНИЯ ТЕРРИТОРИИ ..... 6

ГРАФИЧЕСКАЯ ЧАСТЬ ..... 9

РАЗДЕЛ 2. ПРОЕКТ МЕЖЕВАНИЯ ТЕРРИТОРИИ. ТЕКСТОВАЯ ЧАСТЬ ..... 17

РАЗДЕЛ 3. МАТЕРИАЛЫ ПО ОБОСНОВАНИЮ ПРОЕКТА МЕЖЕВАНИЯ ТЕРРИТОРИИ. ГРАФИЧЕСКАЯ ЧАСТЬ ..... 37

РАЗДЕЛ 4. МАТЕРИАЛЫ ПО ОБОСНОВАНИЮ ПРОЕКТА МЕЖЕВАНИЯ ТЕРРИТОРИИ. ПОЯСНИТЕЛЬНАЯ ЗАПИСКА ..... 29

ПРИЛОЖЕНИЯ ..... 40

Изм. Кол.ч. Лист № док. Подпись Дата

Лист 5

Формат А4

**КАРТФОНД** Документация по планировке территории (проект планировки территории и проект межевания территории) объекта "Устройство подъездных путей от автомобильной дороги А157 Кисловодск-Минеральные Воды в городе Ессентуки к туристско-рекреационной зоне на базе городского озера"

федеральной государственной информационной системы территориального планирования с другими информационными системами».

- Приказ Федеральной службы государственной регистрации, кадастра и картографии от 10 ноября 2020 года N П/0412 «Об утверждении классификатора видов разрешенного использования земельных участков».
- Приказ Министерства строительства и жилищно-коммунального хозяйства Российской Федерации от 25 апреля 2017 г. N 739/пр «Об утверждении требований к цифровым топографическим картам и цифровым топографическим планам, используемым при подготовке графической части документации по планировке территории».
- Правила противопожарного режима в Российской Федерации, утвержденные постановлением Правительства Российской Федерации от 16 сентября 2020 г. N 1479.
- СП 47.13330.2016 Инженерные изыскания для строительства. Основные положения. Актуализированная редакция СНиП 11-02-96.
- СП 51.13330.2011. Свод правил. Защита от шума. Актуализированная редакция СНиП 23-03-2003, утвержденный приказом Министерства регионального развития Российской Федерации от 28.12.2010 № 825.
- СП 14.13330.2018 Строительство в сейсмических районах. Актуализированная редакция СНиП II-7-81\* (с Изменением N 1).
- СП 165.1325800.2014 «Инженерно-технические мероприятия по гражданской обороне». Актуализированная редакция СНиП 2.01.51-90.
- СП 42.13330.2016 «Градостроительство. Планировка и застройка городских и сельских поселений». Актуализированная редакция СНиП 2.07.01-89\*.

**Документы территориального планирования:**

- Генеральный план городского округа города-курорта Ессентуки Ставропольского края.
- Правила землепользования и застройки муниципального образования городского округа города-курорта Ессентуки Ставропольского края.

Изм. Кол.ч. Лист № док. Подпись Дата

Лист 8

Формат А4

КАРТФОНД Документация по планировке территории (проект планировки территории и проект межевания территории) объекта "Устройство подъездных путей от автомобильной дороги А157 Кисловодск-Минеральные Воды в городе Ессентуки в туристско-рекреационной зоне на базе городского округа"

КАРТФОНД Документация по планировке территории (проект планировки территории и проект межевания территории) объекта "Устройство подъездных путей от автомобильной дороги А157 Кисловодск-Минеральные Воды в городе Ессентуки в туристско-рекреационной зоне на базе городского округа"

Пояснительная записка

На территории проектирования для определения координат точек земной поверхности применялась система спутникового геодезического позиционирования EFT M2 GNSS, заводской номер ND11632604, регистрационный номер в Федеральном информационном фонде по обеспечению единства измерений 63059-16, свидетельство о поверке С-ГСХ/16-01-2023/215796560, действительно до 15.01.2024 г., с ориентированием на базовую станцию г. Ессентуки.

Система координат – (МСК-26 от СК-95). Действующая система геодезической сети удовлетворяет требованиям выполнения землеустроительных работ для установления границ земельных участков на местности в границах земель населенных пунктов.

Перечень образуемых земельных участков, их частей, в том числе их площади, способы образования, сведения о категории земель, виде разрешенного использования, а также перечень координат характерных точек приведены в текстовой части проекта межевания в виде таблицы.

РАЗДЕЛ 1. ПРОЕКТ МЕЖЕВАНИЯ ТЕРРИТОРИИ. ГРАФИЧЕСКАЯ ЧАСТЬ

Table with 4 columns: Имя, Подп., Подп., Подп., Лист. Includes fields for name, position, and page number.

Table with 4 columns: Имя, Подп., Подп., Подп., Лист. Includes fields for name, position, and page number.



Перечень образуемых земельных участков, частей земельных участков

Table listing land parcels with columns for cadastral number, area, and intended use.

Table with columns for cadastral number, area, and intended use, showing various land parcels.

Сведения о землепользовании в границах территории проектирования

Table providing details on land use within the project boundaries, including owner names and parcel types.

КАРТФОНД Документация по планировке территории (проект планировки территории и проект межевания территории) объекта "Устройство подъездных путей от автомобильной дороги А157 Кисловодск-Минеральные Воды в городе Ессентуки в туристско-рекреационной зоне на базе городского округа"

Перечень координат характерных точек образуемых земельных участков

Table listing characteristic coordinates for the land parcels, including X and Y coordinates.

КАРТФОНД Документация по планировке территории (проект планировки территории и проект межевания территории) объекта "Устройство подъездных путей от автомобильной дороги А157 Кисловодск-Минеральные Воды в городе Ессентуки в туристско-рекреационной зоне на базе городского округа"

КАРТФОНД Документация по планировке территории (проект планировки территории и проект межевания территории) объекта "Устройство подъездных путей от автомобильной дороги А157 Кисловодск-Минеральные Воды в городе Ессентуки в туристско-рекреационной зоне на базе городского округа"

РАЗДЕЛ 2. ПРОЕКТ МЕЖЕВАНИЯ ТЕРРИТОРИИ. ТЕКСТОВАЯ ЧАСТЬ

КАРТФОНД Документация по планировке территории (проект планировки территории и проект межевания территории) объекта "Устройство подъездных путей от автомобильной дороги А157 Кисловодск-Минеральные Воды в городе Ессентуки в туристско-рекреационной зоне на базе городского округа"

РАЗДЕЛ 2. ПРОЕКТ МЕЖЕВАНИЯ ТЕРРИТОРИИ. ТЕКСТОВАЯ ЧАСТЬ

Table with 4 columns: Имя, Подп., Подп., Подп., Лист. Includes fields for name, position, and page number.

КАРТФОНД Документация по планировке территории (проект планировки территории и проект межевания территории) объекта "Устройство подъездных путей от автомобильной дороги А157 Кисловодск-Минеральные Воды в городе Ессентуки в туристско-рекреационной зоне на базе городского округа"

РАЗДЕЛ 2. ПРОЕКТ МЕЖЕВАНИЯ ТЕРРИТОРИИ. ТЕКСТОВАЯ ЧАСТЬ

Table with 4 columns: Имя, Подп., Подп., Подп., Лист. Includes fields for name, position, and page number.

КАРТФОНД Документация по планировке территории (проект планировки территории и проект межевания территории) объекта "Устройство подъездных путей от автомобильной дороги А157 Кисловодск-Минеральные Воды в городе Ессентуки в туристско-рекреационной зоне на базе городского округа"

РАЗДЕЛ 2. ПРОЕКТ МЕЖЕВАНИЯ ТЕРРИТОРИИ. ТЕКСТОВАЯ ЧАСТЬ

Table with 4 columns: Имя, Подп., Подп., Подп., Лист. Includes fields for name, position, and page number.

КАРТОФОНД. Таблица с 23 листами, содержащая кадастровые номера и площади земельных участков.

КАРТОФОНД. Таблица с 26 листами, содержащая кадастровые номера и площади земельных участков.

КАРТОФОНД. Таблица с 29 листами, содержащая кадастровые номера и площади земельных участков.

КАРТОФОНД. Таблица с 24 листами, содержащая кадастровые номера и площади земельных участков.

КАРТОФОНД. Таблица с 27 листами, содержащая кадастровые номера и площади земельных участков.

КАРТОФОНД. Таблица с 30 листами, содержащая кадастровые номера и площади земельных участков.

КАРТОФОНД. Таблица с 25 листами, содержащая кадастровые номера и площади земельных участков.

КАРТОФОНД. Таблица с 28 листами, содержащая кадастровые номера и площади земельных участков.

КАРТОФОНД. Таблица с 31 листами, содержащая кадастровые номера и площади земельных участков.



КАРТФОНД. Документация по планировке территории (проект планировки территории и проект межевания территории) объекта "устройство подъездных путей от автомобильной дороги А157 Кисловодск-Минеральные Воды в городе Ессентуки в границах регулируемой зоны на базе городского округа". Обоснование определения границ публичного сервитута, подлежащего установлению в соответствии с законодательством Российской Федерации. На территории образуемых участков, существующие публичные сервитуты отсутствуют.

КАРТФОНД. Документация по планировке территории (проект планировки территории и проект межевания территории) объекта "устройство подъездных путей от автомобильной дороги А157 Кисловодск-Минеральные Воды в городе Ессентуки в границах регулируемой зоны на базе городского округа". Приложение. Формат А4.

Выписка из Единого государственного реестра недвижимости об объекте недвижимости. Сведения о характеристиках объекта недвижимости. Земельный участок. Категория земель: Земли населенных пунктов. Вид разрешенного использования: Земельный участок (территория) общего пользования.

Выписка из Единого государственного реестра недвижимости об объекте недвижимости. Сведения о характеристиках объекта недвижимости. Земельный участок. Категория земель: Земли населенных пунктов. Вид разрешенного использования: Земельный участок (территория) общего пользования.

Выписка из Единого государственного реестра недвижимости об объекте недвижимости. Сведения о характеристиках объекта недвижимости. Земельный участок. Категория земель: Земли населенных пунктов. Вид разрешенного использования: Земельный участок (территория) общего пользования.

Выписка из Единого государственного реестра недвижимости об объекте недвижимости. Сведения о характеристиках объекта недвижимости. Земельный участок. Категория земель: Земли населенных пунктов. Вид разрешенного использования: Земельный участок (территория) общего пользования.

Выписка из Единого государственного реестра недвижимости об объекте недвижимости. Сведения о характеристиках объекта недвижимости. Земельный участок. Категория земель: Земли населенных пунктов. Вид разрешенного использования: Земельный участок (территория) общего пользования.

Выписка из Единого государственного реестра недвижимости об объекте недвижимости. Сведения о зарегистрированных правах. Земельный участок. Категория земель: Земли населенных пунктов. Вид разрешенного использования: Земельный участок (территория) общего пользования.

Выписка из Единого государственного реестра недвижимости об объекте недвижимости. Сведения о зарегистрированных правах. Земельный участок. Категория земель: Земли населенных пунктов. Вид разрешенного использования: Земельный участок (территория) общего пользования.

Выписка из Единого государственного реестра недвижимости об объекте недвижимости. Сведения о зарегистрированных правах. Земельный участок. Категория земель: Земли населенных пунктов. Вид разрешенного использования: Земельный участок (территория) общего пользования.

ОБРАТИТЕ ВНИМАНИЕ

Регистрация ранее возникших прав на недвижимость

Управление Росреестра по Ставропольскому краю напоминает о том, что 29 июня 2021 г. вступил в силу Федеральный закон от 30 декабря 2020 г. № 518-ФЗ «О внесении изменений в отдельные законодательные акты Российской Федерации», установивший порядок выявления правообладателей ранее учтенных объектов недвижимости.



Если вы оформили свои права на квартиру, жилой дом, садовый домик, гараж, нежилое помещение либо на иной объект недвижимости в БТИ до 1999 года, то эта информация для вас. Правообладатель ранее учтенного объекта должен обратиться с заявлением о государственной регистрации ранее возникшего права: - в МФЦ с паспортом и правоустанавливающим документом и подать соответствующее заявление о государственной регистрации или - в орган местного самоуправления с паспортом и правоустанавливающим документом для того, чтобы

орган местного самоуправления самостоятельно от имени собственника подал соответствующее заявление о государственной регистрации. Регистрация ранее возникших прав, оформленных в БТИ до 1999 года (например: на основании договора приватизации, договора купли-продажи, договора дарения, договора мены, удостоверенного нотариусом, регистрационного удостоверения и иных документов), осуществляется БЕСПЛАТНО. Наличие в Едином государственном реестре недвижимости сведений о зарегистрированных правах

на объект недвижимости (квартиру, жилой или садовый дом, земельный участок, гараж и др.) гарантирует признание и подтверждение государством прав на объект. Любые действия с объектом недвижимости возможны только при наличии зарегистрированного права в ЕГРН. Наличие сведений о зарегистрированных правах в Едином государственном реестре недвижимости обеспечит вам защиту прав и имущественных интересов, уберет вас от мошеннических действий с вашей недвижимостью.

Уважаемые читатели! На страницах 5-24 газеты представлена информация. Более подробно с ней можно ознакомиться на официальном сайте администрации города Ессентуки.



## КУПАЛЬНЫЙ СЕЗОН-2023

## Ессентукское озеро готово к летней феерии

В нынешнем году городское озеро откроет юбилейный, 60-й, купальный сезон, работа по подготовке к массовому приему гостей началась еще несколько месяцев назад и сейчас выходит на финишную прямую.

Фронт работ, как всегда, очень обширен, и мы решили поговорить подробнее об уже сделанном и планах на сезон с директором МАУК «Аттракцион» (муниципальное подразделение, которое следит за работой парка культуры и отдыха) Владимиром Паюлом:

— Синоптики обещают, что в этом году лето будет жарким, и мы ожидаем большое количество посетителей, поэтому подготовке к сезону и содержанию пляжей уделяется повышенное внимание. Уже проведено несколько акарицидных (противоклещевых) обработок. В приоритете безопасность и комфорт отдыхающих. Работы мы начинаем еще зимой с обрезки деревьев, уборки кустарниковой поросли, в нынешнем году особое внимание было уделено острову и лесной зоне между озером и Подкумком. К сожалению, за 60 лет работы нашего парка культуры древесный фонд обветшал, много деревьев просто высохло, некоторые доживают последние дни, мы обновляем деревья, в этом году, как никогда, много людей приходит к нам посмотреть на цветение сакур (правильное название багряник), они стали уже визитной карточкой озера.

— **Главное, это, конечно, состояние воды, как с этим обстоит дело?**

— И в этом направлении сделано немало — зимой, пока уровень воды был низким, проводились работы по уборке и уплотнению дна на береговой линии. Сейчас свою работу на этом участке провели водолазы, они обследовали дно, собрали мусор и убрали крупные камни, которые могут помешать купальщикам. Уже второй год мы применяем уникальный способ очистки водоемов при помощи хлореллы. Это водоросль, которая эффективно борется с цветением сине-зеленых водорослей (цианобактерий) в водоемах. В этом году по водной площади распространили 1600 литров суспензии, также она насыщает воду кислородом, устраняет неприятный запах, а самое главное, что в этом составе нет никаких токсичных компо-

нентов. Уже взяты первичные пробы воды и почвы, в самое ближайшее время будет получено заключение санитарно-эпидемиологической службы, которое станет главным разрешительным документом для официального начала купального сезона в Ессентуках. Кстати, такие пробы берутся не только перед началом сезона, а еженедельно в течение всего лета, мы постоянно знаем состав воды и следим за изменением показателей.

— **Некоторые жители обеспокоены, почему сейчас такой низкий уровень воды?**

— Эта ситуация складывается в мае-июне ежегодно — озеро заполняется из Подкумка, в котором из-за дождей в верховьях гор сейчас вода идет грязная и мутная, поэтому мы временно перестаем заполняться, как только ситуация выправится, сразу начнем заполнение.

— **Говорят, «где вода, там и беда», как обстоит дело с безопасностью?**

— Сейчас комплектуется штат спасателей и медицинских работников, которые будут дежурить на озере с открытием сезона. В этом году мы совместно с ПАСС СК организуем не менее двух постов по обеспечению безопасности, на них будут дежурить обученные спасатели. В течение всего купального сезона они также станут патрулировать пляжи, будут проводиться рейды представителями полиции. Но, исходя из опыта, в критических и угрожающих жизни ситуациях чаще всего виноваты сами люди — это родители несовершеннолетних, купающихся без надзора взрослых, отдыхающие в состоянии алкогольного опьянения, а также те, кто, несмотря на запрещающие аншлаги, решили купаться в неполюбованных местах. С такими гражданами будем проводить индивидуальную работу, и надеемся,



что сезон пройдет без происшествий.

— **Фестивальная площадка озера уже несколько лет центр притяжения талантов. А какие интересные события смогут увидеть горожане в этом году?**

— Этим летом будет очень ярко, громко, интересно и весело. Вначале хочу пригласить всех на утренние зарядки #наспорте, которые станут проходить в будни все лето у центрального входа, а по выходным на сцене можно позаниматься модной сейчас зумбой, запланировано несколько турниров по пляжному футболу и волейболу, и желающих принять участие ждем в гости. Хорошей традицией стали творческие мастер-классы по разным направлениям декоративно-прикладного творчества, на которых приглашаем ребятшек по четвергам. Запланированы и крупные мероприятия — 17 июня на озере пройдет фестиваль народного танца «Радуга культур», 1 июля — творческий праздник медицинских работников и педагогов, 8 июля — семейный фестиваль «Компот», а в августе ждем всех на уже полюбившийся праздник «День Нептуна». Но я считаю, что не стоит ждать праздников — приходите каждый день, занимайтесь спортом, наслаждайтесь тишиной и покоем или, наоборот, общением с друзьями на природе, островком которой в нашем городе является озеро. Интересно, позитивно и приятно проводить и будни, и праздники, а мы будем продолжать трудиться и делать любимое место отдыха горожан еще более комфортным.

Фото из архива редакции

## ЛИЦА ПОБЕДЫ

## Семейные истории о войне

В редакцию «Ессентукской панорамы» постоянно приходят письма читателей с воспоминаниями о героических родственниках, а особенно в преддверии Дня Великой Победы. Но писать о людях, прошедших тяготы Великой Отечественной войны и восстановления страны после, благодаря которым мы живем в современной России, необходимо круглый год...



«Моя мама, Косякова Ольга Аполлоновна (1922-1986 гг.), родилась в селе Солдато-Александровском Ставропольского края. Была старшей дочерью в семье. Работала в органах МВД Ставропольского края с 10 января по 10 апреля 1942 г.

В апреле этого же года уволена с работы в связи с уходом в Советскую Армию. Добровольцем ушла на фронт из станицы Суворовской. Об этом написано в книге «Идет война народная 1941-1945 гг.» (составители Лозанович Л. Н. и Зарубина Л. В., Ставрополь, кн. изд., 1961 г., 5 часть «И поднялась страна»). Служила в 36-м Отдельном зенитном артиллерийском, во 2-й батарее рядовым телефонистом. Военную присягу приняла 10 мая 1942 г. Участвовала в обороне Кавказа, Грозного, Светогорска, Орджоникидзе, Керчи, Тихорецка, Ровно. Дважды была ранена. День Победы встретила на реке Шпее, на немецкой земле. Демобилизована на основании закона Верховного совета СССР от 23.06.1945.

Награждена Ольга Аполлоновна медалями «За оборону Кавказа», «За Победу над Германией в Великой Отечественной войне 1941-1945 гг.», «Тридцать лет Победы в Великой Отечественной войне 1941-1945 гг.», «За боевые заслуги», орденом «Отечественной войны I степени».

После войны, в 1947 году, вышла замуж за Петруненко Виктора Григорьевича. В военные годы был радистом. Виктор Григорьевич — творческая личность, любил рисовать, сочинял стихи. Работал учителем рисования и черчения в суворовской средней школе № 2. Дома хранится его записная книжка со стихами 1943, 1944 годов. Все свои сочинения подписывал тремя заглавными буквами — П.В.Г.

Мои родители жили и трудились в станице Суворовской. Мама была главным редактором радиовещания, потом работала в отделе культуры библиотекарем, затем заведующей библиотекой. Спустя 34 года после окончания войны комсорг батареи Нина Бельская организовала встречу однополчан 36-го отдельного зенитного артиллерийского Приморской армии на квартире моей мамы Ольги Аполлоновны. Вспоминали, как шли по дорогам войны от предгорий Кавказа до немецкой земли».

Из письма дочери  
Татьяны Викторовны  
ЕФИМОВОЙ



## АКТУАЛЬНО

## Летний досуг

Школы готовы к предстоящим каникулам, а именно: организации отдыха в летних лагерях. Первый поток начнется уже ровно через неделю, 1 июня.

Ребятам готовят насыщенный, полезный, интересный и безопасный досуг. Так, первые два месяца лета можно провести в 15 оздоровительных учреждениях на базах муниципальных школ, учреждений дополнительного образования и в лагере с круглогодичным пребыванием детей при медицинском центре «Юность».

Работать пришкольные лагеря будут в два потока: с 1 по 22 июня и с 3 по 21 июля. За это время планируется охватить 2200 школьников.

— Будет предоставлено 40 бесплатных путевок детям, находящимся в трудной жизненной ситуации, нуждающимся в летнем отдыхе, а именно: детям-сиротам, детям, оставшимся без попечения родителей, детям-инвалидам, детям из малоимущих и многодетных семей, детям, чьи родители принимают участие в СВО, — пояснил начальник управления образования администрации г. Ессентуки Артем Данилов.

На организацию летнего отдыха выделено 7 млн. 229 тыс. 627 рублей. Родителям за каждую путевку необходимо будет оплатить лишь часть — 800 рублей.

Все образовательные учреждения получили экспертные заключения о со-

блюдении санитарно-эпидемиологических норм. Руководители образовательных учреждений заключили договоры на проведение акарицидной обработки. Все пришкольные лагеря с дневным пребыванием детей, в том числе пищеблока, будут обеспечены рециркуляторами, дезинфицирующими средствами в необходимом количестве. Выбран подрядчик на обеспечение питания.

На протяжении всего дня дети будут под присмотром медиков. Разрабатываются планы мероприятий — в течение летней кампании воспитанники пришкольных лагерей посетят Ессентукский историко-краеведческий музей им. В. П. Шпаковского, побываю в историческом парке-музее «Моя страна — моя история» города Пятигорска, посетят Грязелечебницу им. Семашко, спортивную школу «Наследие».

Стоит отметить, что на протяжении многих лет сложилась положительная практика и трудоустройства подростков



в свободное от учебы время при взаимодействии управления образования администрации города и Центра занятости населения. Приоритет в трудоустройстве отдается детям, находящимся под опекой, из малообеспеченных, многодетных семей и несовершеннолетних граждан, состоящих на различных видах учета. На выплату заработной платы несовершеннолетним из средств местного бюджета выделено 2 678,162,0 тысяч рублей. Материальная поддержка из средств ГКУ «ЦЗН» г. Ессентуки составила 652,5 тысячи рублей. Всего в 2023 году будут трудоустроены 515 несовершеннолетних.

Материалы Валерии ПЕТРОВОЙ  
Фото из архива редакции





**НОЧЬ В МУЗЕЕ-2023**

# Интересно, познавательно, современно

В минувшие выходные Ессентукский краеведческий музей имени В. П. Шпаковского стал точкой притяжения для творческой и культурной интеллигенции города-курорта.



Как для ессентучан, так и для музейных сотрудников, «Ночь в музее» — настоящее событие года! Символично, что «ночь» состоялась 20 мая, а 18 мая в России отмечался Международный День музеев. Так что праздник получился «два в одном». Первые мероприятия в рамках «Ночи музеев» были организованы для детворы. Все желающие смогли проверить свои знания в увлекательной викторине «История музея... Музейные истории», а также поучаствовать в мастер-классе по росписи деревянных изделий «С музеем вместе и навсегда» и изготовить собственными руками яркие медальоны.

Чтобы подружить гостей музея, сотрудники пригласили всех за стол. «Чай с кавказским акцентом» — так называлась познавательная слайд-экспозиция.

Откуда пришел чай, какими путями-дорогами добрался до Северного Кавказа и сколько оттенков приобрел здесь этот целебный напиток. Из какой посуды пьют правильный кавказский чай, какие сухофрукты и сушеные овощи являются неизменными спутниками чайной церемонии, и добавляют ли сахар в чай на Кавказе — эти и другие интересные факты рассказали посетителям. Завершилась слайд-композиция приятным чаепитием в интересной и доброжелательной атмосфере.



«Ночь в музее» в Ессентукском краеведческом музее уже славится своими устоявшимися и любимыми традициями. Одна из них — театрализованная экскурсия. В этот раз гости смогли посетить иммерсивную экскурсию «Водяное общество». Как лечились, отдыхали и проводили свободное время на Водах в XIX веке? Какие развлечения предлагали посетителям Лечебный парк, что предпочитали увезти с собой на память о курорте, какие окрестности привлекали внимание «курсовых», и много других любопытных сведений почерпнули гости музея. За поведением одного из посетителей курорта зрители наблюдали в ходе театрализованного представления.

В «Ночь музеев» посетителей ждал сюрприз — концерт фортепианной музыки в исполнении Евгения Ли. Виртуозная игра известного пианиста, лауреата всероссийских и международных музыкальных конкурсов и фестивалей на фортепиано стала кульминацией серии мероприятий, организованных в «Ночь музеев» для гостей Ессентукского историко-краеведческого музея. Прозвучали классические произведения отечественных и зарубежных композиторов, а также мелодии из любимых кинофильмов.

Соб. инф.  
 Фото Виктора ВОЕВОДИНА

**РЕПОРТАЖ**

## ГТО воспитателей вместе с талисманами

На базе МБДОУ ЦРР детский сад № 9 «Родничок» под девизом «ГТО — норма жизни педагога!» сотрудники дошкольных учреждений г. Ессентуки сдали основы комплекса ГТО.



Заведующая дошкольного учреждения Лариса Усс отметила, что мероприятие имеет особое значение, ведь в основе встречи — обмен опытом воспитателей и пропаганда здорового образа жизни среди кадрового состава дошкольных образовательных учреждений.

Судейская команда состояла из «наставника и наставляемого», где роль «наставника» выполняли опытные коллеги из детских садов, а «наставляемых» — студенты факультета физической культуры и спорта Филиала СГПИ г. Ессентуки.

Воспитатели позвали на фестиваль талисманов ГТО Зайку Лизу, Лису Василису, Леопарда Викторину, Медведя Потапа и Волчка Макара. «Звери» помогли в презентациях команд и комплексе упражнений для детей с их методическим обоснованием.

Затем участники приступили к выполнению тестов ВФСК ГТО: бег на 60 м, метание, тест на знания в области физического воспитания и пр.

Первое место в командных соревнованиях занял коллектив МБДОУ ЦРР детский сад № 9 «Родничок». Второе — представители детского сада № 13 «Радуга» и третье — воспитатели детского сада № 14 «Сказка».

Подготовила Анна БЕЛОУСОВА

**АФИША**


Редакция знакомится с письмами читателей, не вступая в переписку. Рукописи не рецензируются и не возвращаются. Ответственность за содержание и достоверность сведений в материалах и рекламных объявлениях несут авторы. Их точка зрения может не совпадать с позицией редакции. Рекламные материалы помечены надписью «На правах рекламы» или «Реклама». **Материалы принимаются не позднее 13.00 вторника до дня опубликования номера.**

**И.о главного редактора В.С. ПЕТРОВА**

Адрес редакции и учредителя: 357600, Ставропольский край, г. Ессентуки, ул. Вокзальная, 3, пом. 21, 25. Тел. (факс): 6-66-63, 6-20-05.  
 Газета зарегистрирована в Управлении Федеральной службы по надзору в сфере связи, информационных технологий и массовых коммуникаций по Северо-Кавказскому федеральному округу. Свидетельство ПИ № ТУ26-00498 от 23 июля 2013 г.  
 Адрес типографии: ООО «Издательство «Южный регион», 357600, Ставропольский край, г. Ессентуки, ул. Октябрьская, 458в, тел. (факс) 6-87-30, 6-87-66.  
 Подписной индекс 29360. Свободная цена.  
 Номер подписан 24.05.2023 в 18.00, по графику — 18.00. Заказ 1094. Тираж 5200 экз.

УЧРЕДИТЕЛЬ:  
 МБУ «ЕССЕНТУКИ СЕГОДНЯ»

www.essentuki.gosuslugi.ru;  
 e-mail: es-panorama@yandex.ru,  
 estoday@mail.ru