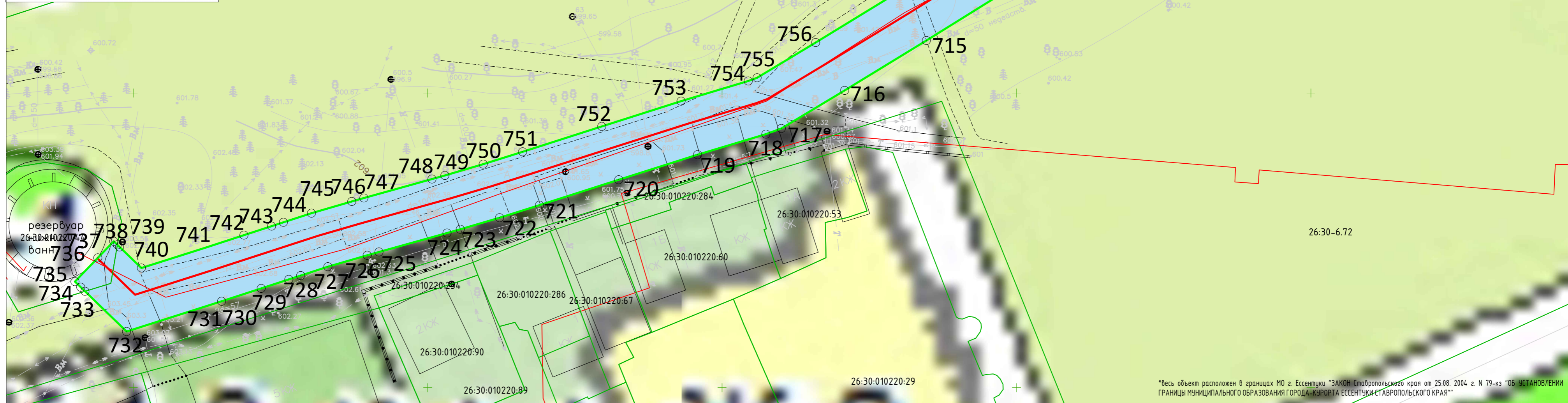


4.2 Приложение 2. Схема использования территории в период подготовки проекта планировки территории

- Территориальные зоны**
- Жилые зоны:**
- Ж-1 Зона индивидуальной жилой застройки
 - Ж-2 Зона малоэтажной жилой застройки
 - Ж-3 Зона среднетажной жилой застройки
 - Ж-3.1 Зона среднетажной жилой застройки не более 5 этажей
 - Ж-4 Зона многоэтажной жилой застройки
 - Ж-4.1 Зона многоэтажной жилой застройки не более 10 этажей
- Общественно-деловые зоны:**
- О-1 Зона общественно-делового и коммерческого назначения
 - О-1.1 Зона общественно-делового и коммерческого назначения. Зона индивидуальной жилой застройки
 - О-1.2 Зона общественно-делового и коммерческого назначения. Зона малоэтажной жилой застройки
 - О-1.3 Зона общественно-делового и коммерческого назначения. Зона среднетажной жилой застройки не более 5 этажей
 - О-1.4 Зона общественно-делового и коммерческого назначения. Зона многоэтажной жилой застройки не более 10 этажей
 - О-1.5 Зона общественно-делового и коммерческого назначения не более 2 этажей
 - О-2 Зона объектов спорта
 - О-3 Зона объектов здравоохранения
 - О-4 Зона объектов культурного развития
 - О-5 Зона объектов религиозного использования
 - О-6 Зона объектов среднего специального и высшего образования
 - О-7 Зона объектов дошкольного, начального и среднего общего образования
- Инженерно-транспортные зоны:**
- ИТ-1 Зона объектов воздушного транспорта
 - ИТ-2 Зона объектов железнодорожного транспорта
 - ИТ-3 Зона коммунальных объектов и объектов инженерной инфраструктуры
 - ИТ-4 Зона объектов автомобильного транспорта
 - ИТ-5 Зона объектов улично-дорожной сети
- Рекреационные зоны:**
- Р-1 Зона городских озелененных территорий общего пользования
 - Р-1.1 Зона городских озелененных территорий общего пользования. Культурного развития
 - Р-1.2 Зона городских озелененных территорий общего пользования. Зона индивидуальной жилой застройки
 - Р-2 Зона озелененных территорий защитного назначения
 - Р-3 Зона туристического обслуживания
- Курортные зоны:**
- К-1 Зона курортной и санаторной деятельности
 - К-1.1 Зона курортной и санаторной деятельности. Зона индивидуальной жилой застройки
 - К-1.2 Зона курортной и санаторной деятельности. Зона малоэтажной жилой застройки
 - К-1.3 Зона курортной и санаторной деятельности. Зона среднетажной жилой застройки
 - К-2.1 Зона курортной и санаторной деятельности. Зона общественно-делового и коммерческого назначения
 - К-2.2 Зона курортной и санаторной деятельности. Зона объектов спорта
 - К-2.3 Зона курортной и санаторной деятельности. Зона объектов здравоохранения
 - К-2.4 Зона курортной и санаторной деятельности. Зона объектов культурного развития
 - К-2.5 Зона курортной и санаторной деятельности. Зона объектов религиозного использования
 - К-3.3 Зона курортной и санаторной деятельности. Зона коммунальных объектов и объектов инженерной инфраструктуры
 - К-3.4 Зона курортной и санаторной деятельности. Зона объектов автомобильного транспорта

- К-7.1 Зона курортной и санаторной деятельности. Зона сельскохозяйственного использования
 - К-7.2 Зона курортной и санаторной деятельности. Питомники
- Производственные зоны:**
- П-1 Зона производственных объектов I-III класса опасности
 - П-2 Зона производственных объектов IV-V класса опасности
- Зоны специального назначения:**
- С-1 Зона размещения кладбищ
 - С-2 Зона размещения скотомогильников
- Зоны сельскохозяйственного использования:**
- СХ-1 Зона сельскохозяйственного использования
 - СХ-2 Зона дачных и садоводческих объединений
- Зоны режимных объектов:**
- РО-1 Зона режимных объектов
- Зоны перспективного развития**
- ПР-1 Зона перспективного развития. Жилая зона
 - ПР-2 Зона перспективного развития. Сельскохозяйственное использование

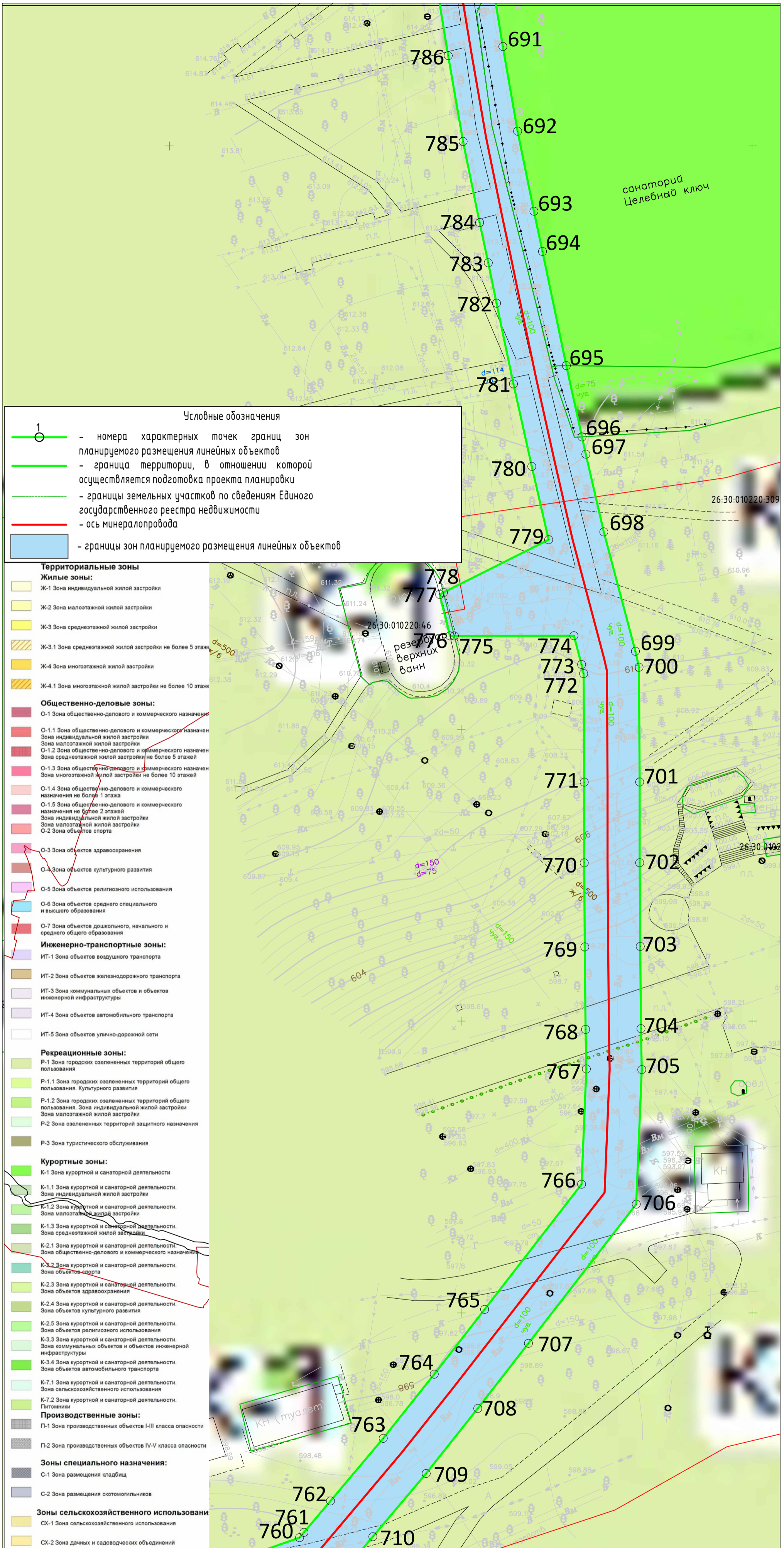


*весь объект расположен в границах МО э. Ессентуки "ЗАКОН Ставропольского края от 25.08. 2004 г. N 79-кз "ОБ УСТАНОВЛЕНИИ ГРАНИЦ МУНИЦИПАЛЬНОГО ОБРАЗОВАНИЯ ГОРОДА-КУРОРТА ЕССЕНТУКИ СТАВРОПОЛЬСКОГО КРАЯ"

- Условные обозначения**
- 1 - номера характерных точек границ зон планируемого размещения линейных объектов
 - граница территории, в отношении которой осуществляется подготовка проекта планировки
 - границы земельных участков по сведениям Единого государственного реестра недвижимости
 - ось минералопровода
 - границы зон планируемого размещения линейных объектов

| | | | | | |
|--|------------------|--------|--------|-------|----------|
| 379.22-ППТ | | | | | |
| Модернизация сети минералопроводов акционерного общества Кабминкурортресурсы (минералопровод от скважины 1-КМВ-бис до Нижних Ванн) участок 1 | | | | | |
| Изм. | Кол.уч. | Лист | № док. | Подп. | Дата |
| Разработал | Понамаренко В.С. | | | | 02.04.22 |
| ГИП | Светозаров А.В. | | | | 02.04.22 |
| Н.контроль | Светозаров А.В. | | | | 02.04.22 |
| Проект планировки территории | | | | | |
| Схема использования территории в период подготовки проекта планировки территории М 1:500 | | | | | |
| Стадия | Лист | Листов | | | |
| | | | | | |



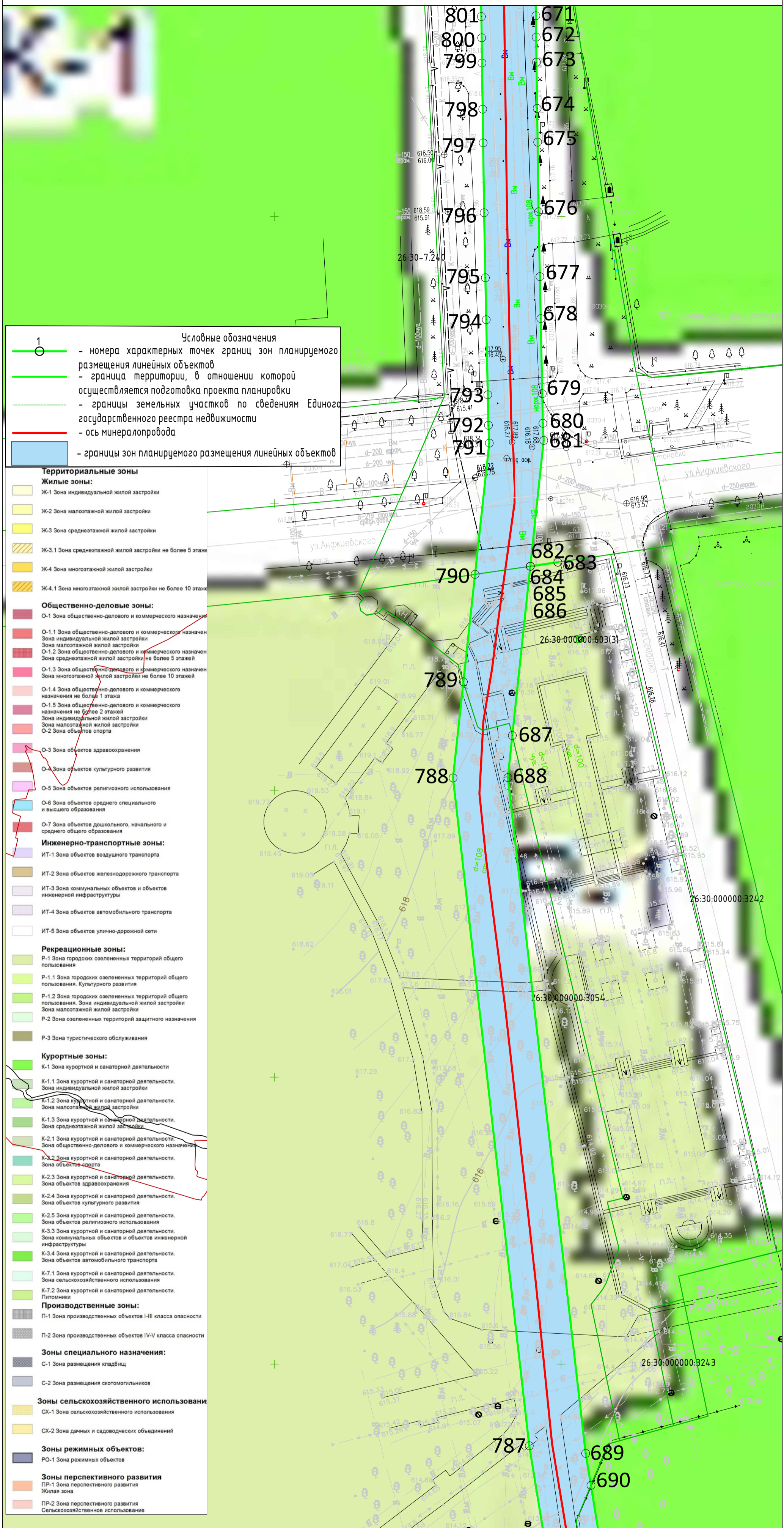


- Условные обозначения**
- 1 - номера характерных точек границ зон планируемого размещения линейных объектов
 - граница территории, в отношении которой осуществляется подготовка проекта планировки
 - граница земельного участка в Едином государственном реестре недвижимости
 - ось минералопровода
 - границы зон планируемого размещения линейных объектов


- Территориальные зоны**
- Жилые зоны:**
- Ж-1 Зона индивидуальной жилой застройки
 - Ж-2 Зона малоэтажной жилой застройки
 - Ж-3 Зона среднеэтажной жилой застройки
 - Ж-3.1 Зона среднеэтажной жилой застройки не более 5 этажей
 - Ж-4 Зона многоэтажной жилой застройки
 - Ж-4.1 Зона многоэтажной жилой застройки не более 10 этажей
- Общественно-деловые зоны:**
- О-1 Зона общественно-делового и коммерческого назначения
 - О-1.1 Зона общественно-делового и коммерческого назначения не более 2 этажей
 - О-1.2 Зона общественно-делового и коммерческого назначения не более 5 этажей
 - О-1.3 Зона общественно-делового и коммерческого назначения не более 10 этажей
 - О-1.4 Зона общественно-делового и коммерческого назначения не более 1 этажа
 - О-1.5 Зона общественно-делового и коммерческого назначения не более 2 этажей
 - О-2 Зона объектов спорта
 - О-3 Зона объектов здравоохранения
 - О-4 Зона объектов культурного развития
 - О-5 Зона объектов религиозного использования
 - О-6 Зона объектов среднего специального и высшего образования
 - О-7 Зона объектов дошкольного, начального и среднего общего образования
- Инженерно-транспортные зоны:**
- ИТ-1 Зона объектов воздушного транспорта
 - ИТ-2 Зона объектов железнодорожного транспорта
 - ИТ-3 Зона коммунальных объектов и объектов инженерной инфраструктуры
 - ИТ-4 Зона объектов автомобильного транспорта
 - ИТ-5 Зона объектов улично-дорожной сети
- Рекреационные зоны:**
- Р-1 Зона городских озелененных территорий общего пользования
 - Р-1.1 Зона городских озелененных территорий общего пользования. Культурного развития
 - Р-1.2 Зона городских озелененных территорий общего пользования. Зона индивидуальной жилой застройки
 - Р-2 Зона озелененных территорий защитного назначения
 - Р-3 Зона туристического обслуживания
- Курортные зоны:**
- К-1 Зона курортной и санаторной деятельности
 - К-1.1 Зона курортной и санаторной деятельности. Зона индивидуальной жилой застройки
 - К-1.2 Зона курортной и санаторной деятельности. Зона малоэтажной жилой застройки
 - К-1.3 Зона курортной и санаторной деятельности. Зона среднеэтажной жилой застройки
 - К-2.1 Зона курортной и санаторной деятельности. Зона общественно-делового и коммерческого назначения
 - К-2.2 Зона курортной и санаторной деятельности. Зона объектов спорта
 - К-2.3 Зона курортной и санаторной деятельности. Зона объектов здравоохранения
 - К-2.4 Зона курортной и санаторной деятельности. Зона объектов культурного развития
 - К-2.5 Зона курортной и санаторной деятельности. Зона объектов религиозного использования
 - К-3.3 Зона курортной и санаторной деятельности. Зона коммунальных объектов и объектов инженерной инфраструктуры
 - К-3.4 Зона курортной и санаторной деятельности. Зона объектов автомобильного транспорта
 - К-7.1 Зона курортной и санаторной деятельности. Зона сельскохозяйственного использования
 - К-7.2 Зона курортной и санаторной деятельности. Плотинки
- Производственные зоны:**
- П-1 Зона производственных объектов I-III класса опасности
 - П-2 Зона производственных объектов IV-V класса опасности
- Зоны специального назначения:**
- С-1 Зона размещения кладбищ
 - С-2 Зона размещения скотомогильников
- Зоны сельскохозяйственного использования:**
- СХ-1 Зона сельскохозяйственного использования
 - СХ-2 Зона дачных и садоводческих объединений
- Зоны режимных объектов:**
- РО-1 Зона режимных объектов
- Зоны перспективного развития:**
- ПР-1 Зона перспективного развития Жилая зона
 - ПР-2 Зона перспективного развития Сельскохозяйственное использование

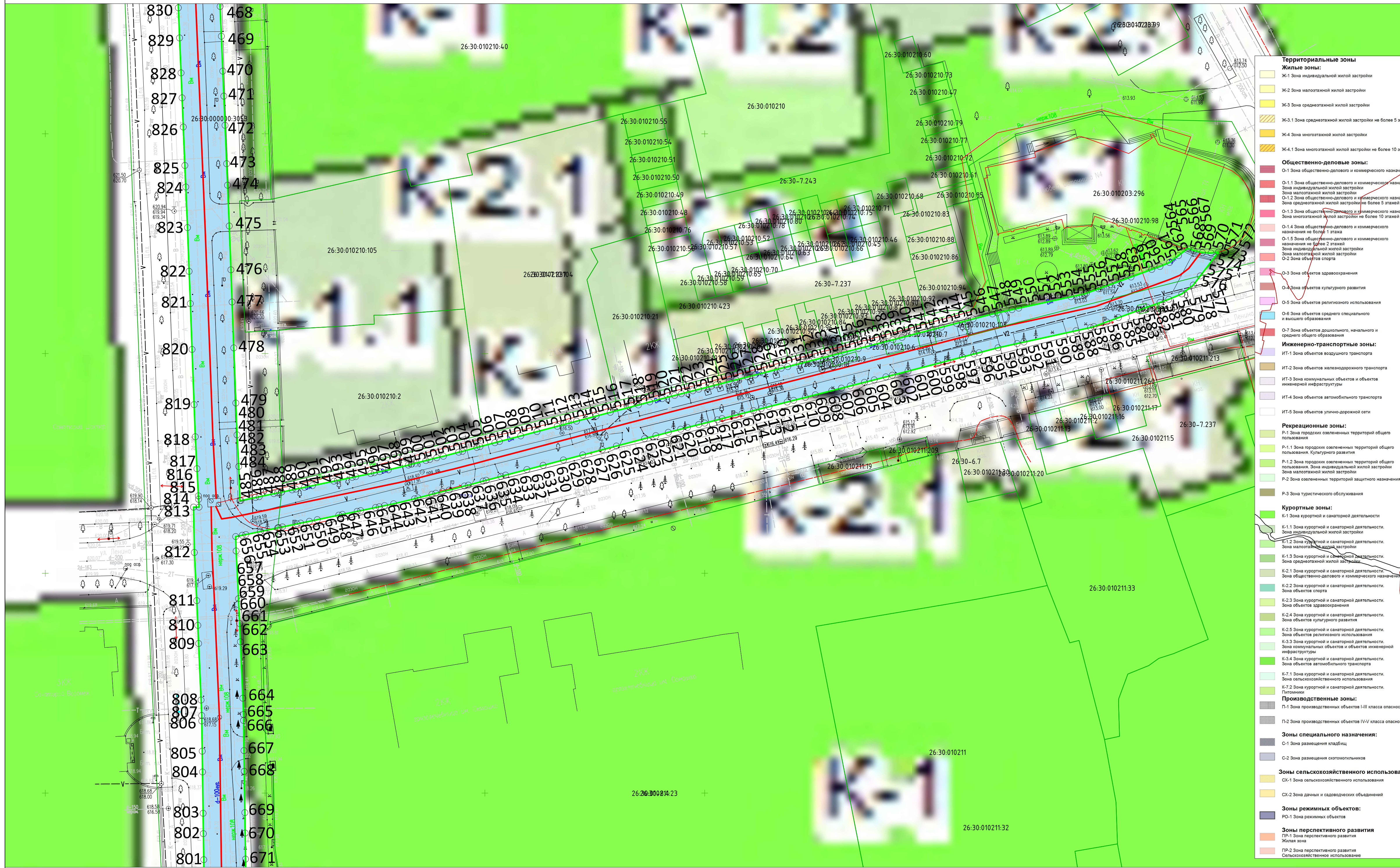
*весь объект расположен в границах МО г. Ессентуки "ЗАКОН Ставропольского края от 25.08. 2004 г. N 79-кз "ОБ УСТАНОВЛЕНИИ ГРАНИЦЫ МУНИЦИПАЛЬНОГО ОБРАЗОВАНИЯ ГОРОДА-КУРОРТА ЕССЕНТУКИ СТАВРОПОЛЬСКОГО КРАЯ"

| | | | | | | | | | | |
|------------|----------|------------------|--------|-------|--|------------------------------|--------|------|--------|--|
| | | | | | 379.22-ППТ | | | | | |
| | | | | | Модернизация сети минералопроводов акционерного общества Кавминкурортресурсы (минералопровод от скважины 1-КМВ-бис до Нижних Ванн) участок 1 | | | | | |
| Изм. | Кол. уч. | Лист | № док. | Подп. | Дата | Проект планировки территории | Стадия | Лист | Листов | |
| | | | | | | | | | | |
| Разработал | | Пономаренко В.С. | | | 02.04.22 | | | | | |
| ГИП | | Светозоров А.В. | | | 02.04.22 | | | | | |
| Н.контроль | | Светозоров А.В. | | | 02.04.22 | | | | | |
| | | | | | Схема использования территории в период подготовки проекта планировки территории М 1:500 | | | | | |
| | | | | | | | | | | |



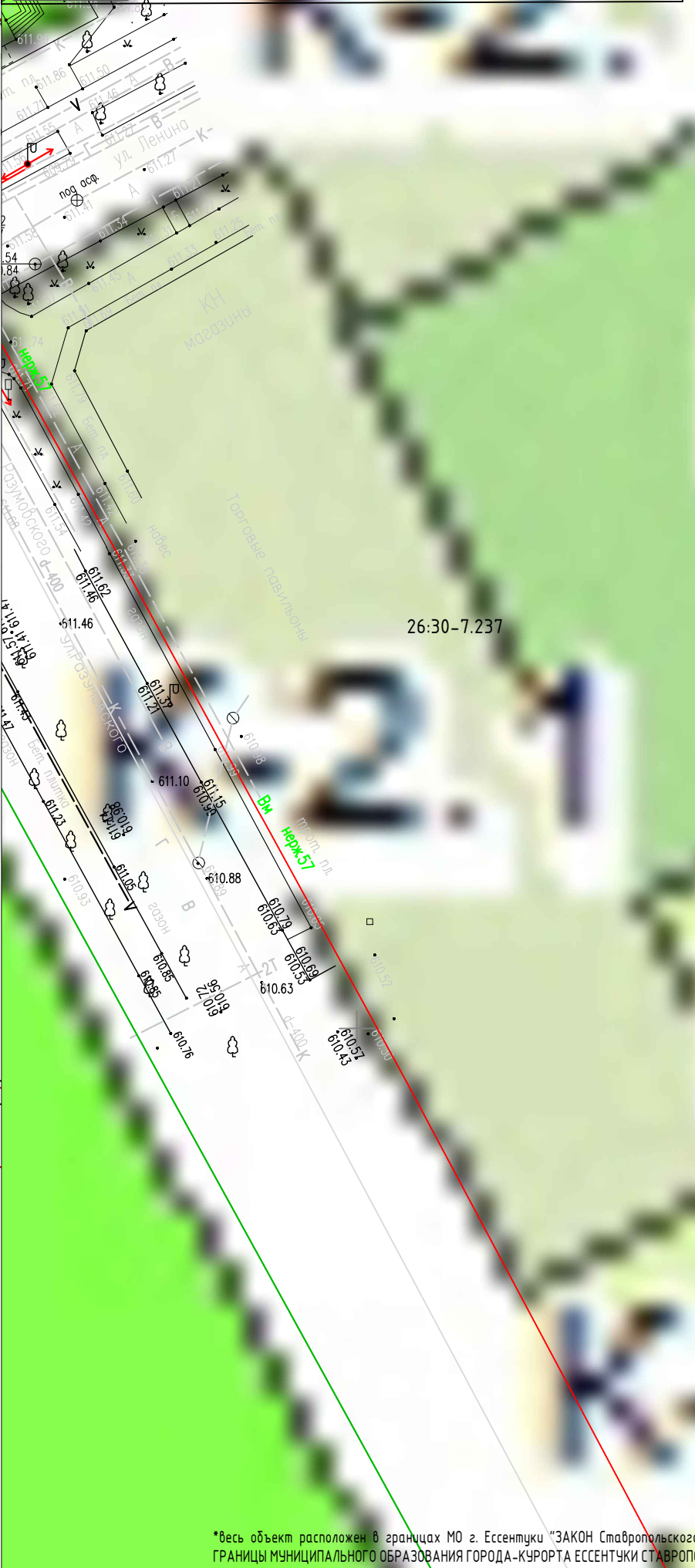
*Объект расположен в границах МО г. Ессентуки "ЗАКОН Ставропольского края от 25.08. 2004 г. N 79-кз "ОБ УСТАНОВЛЕНИИ ГРАНИЦ МУНИЦИПАЛЬНОГО ОБРАЗОВАНИЯ ГОРОДА-КУОРТА ЕССЕНТУКИ СТАВРОПОЛЬСКОГО КРАЯ""

| | | | | | | | | | |
|------------|----------|------------------|--------|-------|--|--|---|------|--------|
| | | | | | 379.22-ППТ | | | | |
| | | | | | Модернизация сети минералопроводов акционерного общества "Кавминкурортресурсы" (минералопровод от скважины 1-КМВ-бис до Нижних Ванн) участок 1 | | | | |
| Изм. | Кол. уч. | Лист | № док. | Подп. | Дата | Проект планировки территории | Стадия | Лист | Листов |
| Разработал | | Пonomаренко В.С. | | | 02.04.22 | | | | |
| ГИП | | Светогоров А.В. | | | 02.04.22 | | | | |
| Н.контроль | | Светогоров А.В. | | | 02.04.22 | Схема использования территории в период подготовки проекта планировки территории М 1:500 | | | |
| | | | | | | |  СИНЕРГИЯ | | |



- Территориальные зоны**
- Жилые зоны:**
- Ж-1 Зона индивидуальной жилой застройки
 - Ж-2 Зона малоэтажной жилой застройки
 - Ж-3 Зона среднеэтажной жилой застройки
 - Ж-4 Зона многоэтажной жилой застройки
 - Ж-4.1 Зона многоэтажной жилой застройки не более 10 этажей
- Общественно-деловые зоны:**
- О-1 Зона общественно-делового и коммерческого назначения
 - О-1.1 Зона общественно-делового и коммерческого назначения. Зона индивидуальной жилой застройки
 - О-1.2 Зона общественно-делового и коммерческого назначения. Зона малоэтажной жилой застройки
 - О-1.3 Зона общественно-делового и коммерческого назначения. Зона среднеэтажной жилой застройки
 - О-1.4 Зона общественно-делового и коммерческого назначения. Зона многоэтажной жилой застройки
 - О-1.5 Зона общественно-делового и коммерческого назначения. Зона индивидуальной жилой застройки
 - О-2 Зона объектов спорта
 - О-3 Зона объектов здравоохранения
 - О-4 Зона объектов культурного развития
 - О-5 Зона объектов религиозного использования
 - О-6 Зона объектов среднего специального и высшего образования
 - О-7 Зона объектов дошкольного, начального и среднего общего образования
- Инженерно-транспортные зоны:**
- ИТ-1 Зона объектов воздушного транспорта
 - ИТ-2 Зона объектов железнодорожного транспорта
 - ИТ-3 Зона коммунальных объектов и объектов инженерной инфраструктуры
 - ИТ-4 Зона объектов автомобильного транспорта
 - ИТ-5 Зона объектов улично-дорожной сети
- Рекреационные зоны:**
- Р-1 Зона городских озелененных территорий общего пользования
 - Р-1.1 Зона городских озелененных территорий общего пользования. Культурного развития
 - Р-1.2 Зона городских озелененных территорий общего пользования. Зона малоэтажной жилой застройки
 - Р-2 Зона озелененных территорий защитного назначения
 - Р-3 Зона туристического обслуживания
- Курортные зоны:**
- К-1 Зона курортной и санаторной деятельности
 - К-1.1 Зона курортной и санаторной деятельности. Зона индивидуальной жилой застройки
 - К-1.2 Зона курортной и санаторной деятельности. Зона малоэтажной жилой застройки
 - К-1.3 Зона курортной и санаторной деятельности. Зона среднеэтажной жилой застройки
 - К-2.1 Зона курортной и санаторной деятельности. Зона общественно-делового и коммерческого назначения
 - К-2.2 Зона курортной и санаторной деятельности. Зона объектов спорта
 - К-2.3 Зона курортной и санаторной деятельности. Зона объектов здравоохранения
 - К-2.4 Зона курортной и санаторной деятельности. Зона объектов культурного развития
 - К-2.5 Зона курортной и санаторной деятельности. Зона объектов религиозного использования
 - К-3 Зона курортной и санаторной деятельности. Зона коммунальных объектов и объектов инженерной инфраструктуры
 - К-3.4 Зона курортной и санаторной деятельности. Зона объектов автомобильного транспорта
 - К-7.1 Зона курортной и санаторной деятельности. Зона сельскохозяйственного использования
 - К-7.2 Зона курортной и санаторной деятельности. Питьевая
- Производственные зоны:**
- П-1 Зона производственных объектов III класса опасности
 - П-2 Зона производственных объектов IV-V класса опасности
- Зоны специального назначения:**
- С-1 Зона размещения кладбищ
 - С-2 Зона размещения скотомогильников
- Зоны сельскохозяйственного использования:**
- СХ-1 Зона сельскохозяйственного использования
 - СХ-2 Зона дачных и садоводческих объединений
- Зоны режимных объектов:**
- РО-1 Зона режимных объектов
- Зоны перспективного развития:**
- ПР-1 Зона перспективного развития. Жилая зона
 - ПР-2 Зона перспективного развития. Сельскохозяйственное использование

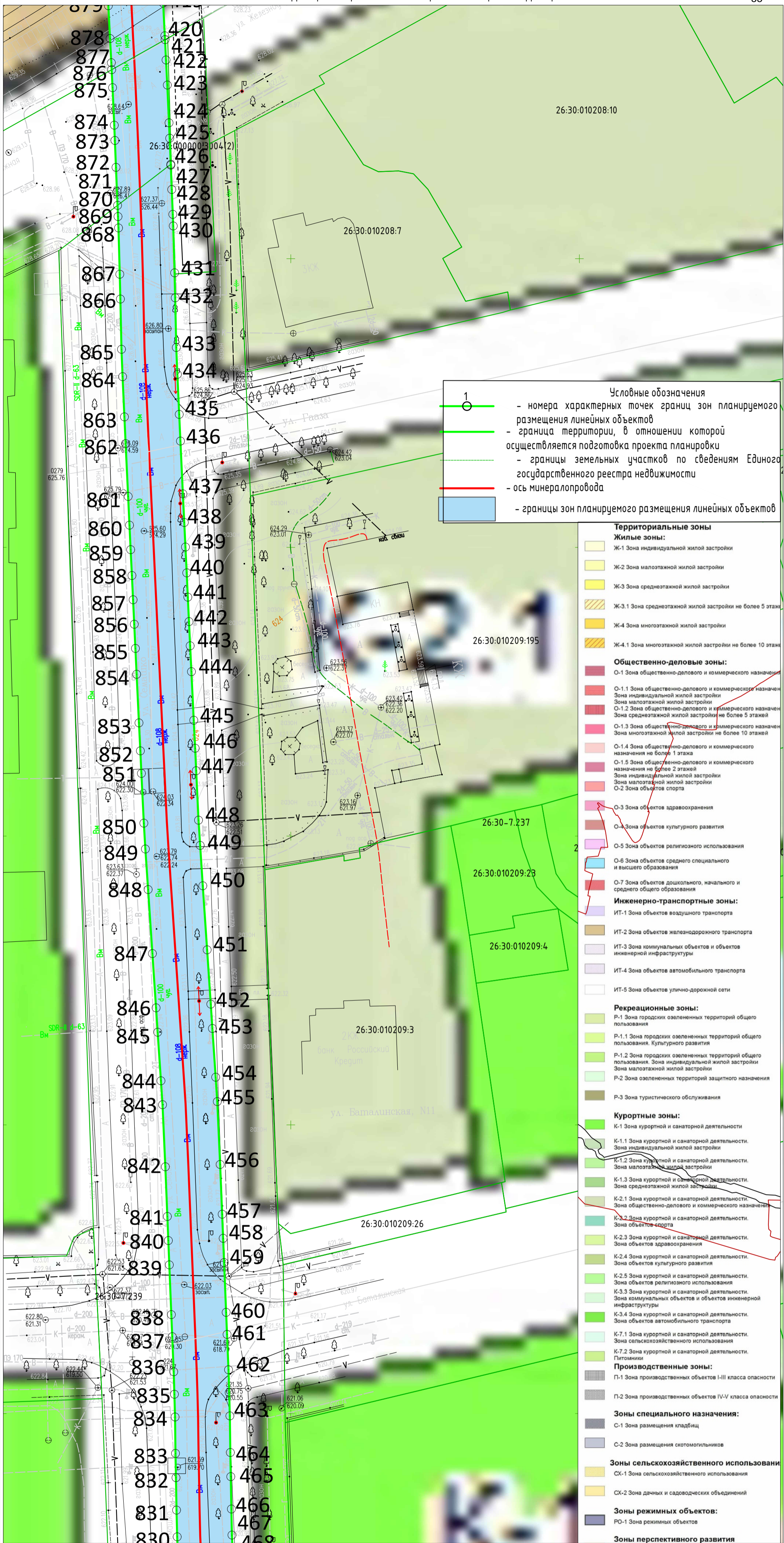
- Условные обозначения**
- 1 - номера характерных точек границ зон планируемого размещения линейных объектов
 - границы территории, в отношении которой осуществляется подготовка проекта планировки
 - границы земельных участков по сведениям Единого государственного реестра недвижимости
 - ось минералопровода
 - границы зон планируемого размещения линейных объектов



*Без объекта расположен в границах МО с Ессентуки "ЗАКОН Ставропольского края от 25.08.2004 г. N 79-кз "ОБ УСТАНОВЛЕНИИ ГРАНИЦ МУНИЦИПАЛЬНОГО ОБРАЗОВАНИЯ ГОРОДА-КУРОРТА ЕССЕНТУКИ СТАВРОПОЛЬСКОГО КРАЯ"

| | | | | | | | | | | |
|------------|---------|------|------------------|--|----------|--|--------|------|--------|--|
| | | | | 379.22-ППТ | | | | | | |
| | | | | Модернизация сети минералопроводов акционерного общества "Кабминкурортресурсы (минералопровод от скважины 1-КМВ-Бис до Нижних Ванн) участок 1" | | | | | | |
| Изм. | Кол.уч. | Лист | № док. | Подп. | Дата | Проект планировки территории | Стадия | Лист | Листов | |
| Разработал | | | Понямаренко В.С. | | 02.04.22 | | | | | |
| ГИП | | | Светозаров А.В. | | 02.04.22 | | | | | |
| Н.контроль | | | Светозаров А.В. | | 02.04.22 | Схема использования территории в период подготовки проекта планировки территории М 1:500 | | | | |
| | | | | | | | | | | |


26:30:010208:10

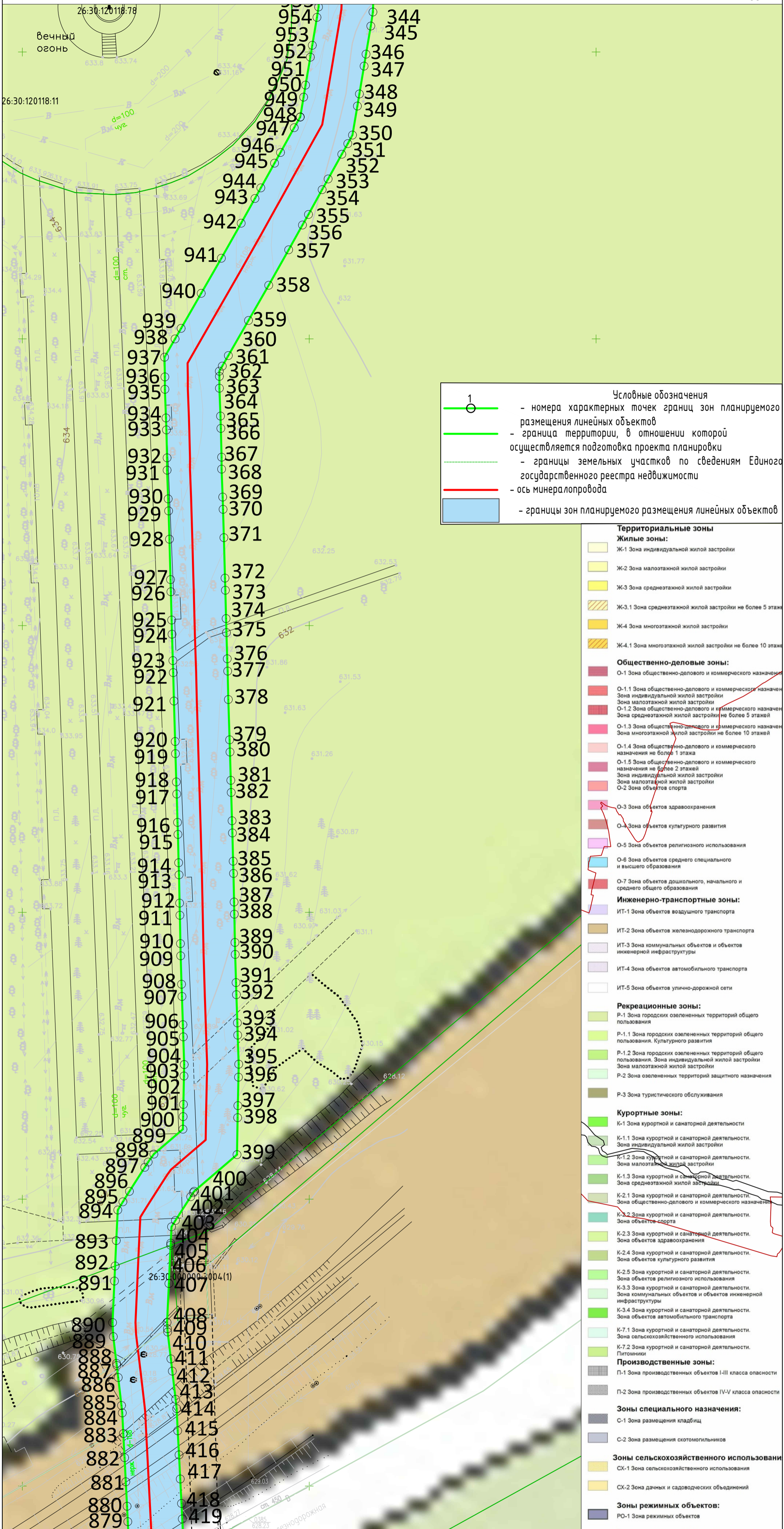


- Условные обозначения**
- 1 - номера характерных точек границ зон планируемого размещения линейных объектов
 - границы территории, в отношении которой осуществляется подготовка планировки
 - границы земельных участков по сведениям Единого государственного реестра недвижимости
 - ось минералопровода
 - границы зон планируемого размещения линейных объектов


- Территориальные зоны**
- Жилые зоны:**
- Ж-1 Зона индивидуальной жилой застройки
 - Ж-2 Зона малоэтажной жилой застройки
 - Ж-3 Зона среднеэтажной жилой застройки
 - Ж-4 Зона многоэтажной жилой застройки
 - Ж-4.1 Зона многоэтажной жилой застройки не более 10 этажей
- Общественно-деловые зоны:**
- О-1 Зона общественно-делового и коммерческого назначения
 - О-1.1 Зона общественно-делового и коммерческого назначения индивидуальной жилой застройки
 - О-1.2 Зона общественно-делового и коммерческого назначения малоэтажной жилой застройки не более 5 этажей
 - О-1.3 Зона общественно-делового и коммерческого назначения среднеэтажной жилой застройки не более 5 этажей
 - О-1.4 Зона общественно-делового и коммерческого назначения многоэтажной жилой застройки не более 10 этажей
 - О-1.5 Зона общественно-делового и коммерческого назначения не более 2 этажей
 - О-2 Зона объектов спорта
 - О-3 Зона объектов здравоохранения
 - О-4 Зона объектов культурного развития
 - О-5 Зона объектов религиозного использования
 - О-6 Зона объектов среднего специального и высшего образования
 - О-7 Зона объектов дошкольного, начального и среднего общего образования
- Инженерно-транспортные зоны:**
- ИТ-1 Зона объектов воздушного транспорта
 - ИТ-2 Зона объектов железнодорожного транспорта
 - ИТ-3 Зона коммунальных объектов и объектов инженерной инфраструктуры
 - ИТ-4 Зона объектов автомобильного транспорта
 - ИТ-5 Зона объектов улично-дорожной сети
- Рекреационные зоны:**
- Р-1 Зона городских озелененных территорий общего пользования
 - Р-1.1 Зона городских озелененных территорий общего пользования. Культурного развития
 - Р-1.2 Зона городских озелененных территорий общего пользования. Зона индивидуальной жилой застройки
 - Р-2 Зона озелененных территорий защитного назначения
 - Р-3 Зона туристического обслуживания
- Курортные зоны:**
- К-1 Зона курортной и санаторной деятельности
 - К-1.1 Зона курортной и санаторной деятельности. Зона индивидуальной жилой застройки
 - К-1.2 Зона курортной и санаторной деятельности. Зона малоэтажной жилой застройки
 - К-1.3 Зона курортной и санаторной деятельности. Зона среднеэтажной жилой застройки
 - К-2 Зона курортной и санаторной деятельности. Зона общественно-делового и коммерческого назначения
 - К-2.1 Зона курортной и санаторной деятельности. Зона объектов спорта
 - К-2.2 Зона курортной и санаторной деятельности. Зона объектов здравоохранения
 - К-2.3 Зона курортной и санаторной деятельности. Зона объектов культурного развития
 - К-2.4 Зона курортной и санаторной деятельности. Зона объектов религиозного использования
 - К-2.5 Зона курортной и санаторной деятельности. Зона объектов религиозного использования
 - К-3 Зона курортной и санаторной деятельности. Зона коммунальных объектов и объектов инженерной инфраструктуры
 - К-3.4 Зона курортной и санаторной деятельности. Зона объектов автомобильного транспорта
 - К-7.1 Зона курортной и санаторной деятельности. Зона сельскохозяйственного использования
 - К-7.2 Зона курортной и санаторной деятельности. Питомники
- Производственные зоны:**
- П-1 Зона производственных объектов I-III класса опасности
 - П-2 Зона производственных объектов IV-V класса опасности
- Зоны специального назначения:**
- С-1 Зона размещения кладбищ
 - С-2 Зона размещения скотомогильников
- Зоны сельскохозяйственного использования:**
- СХ-1 Зона сельскохозяйственного использования
 - СХ-2 Зона дачных и садоводческих объединений
- Зоны режимных объектов:**
- РО-1 Зона режимных объектов
- Зоны перспективного развития:**
- ПР-1 Зона перспективного развития Жилая зона
 - ПР-2 Зона перспективного развития Сельскохозяйственное использование

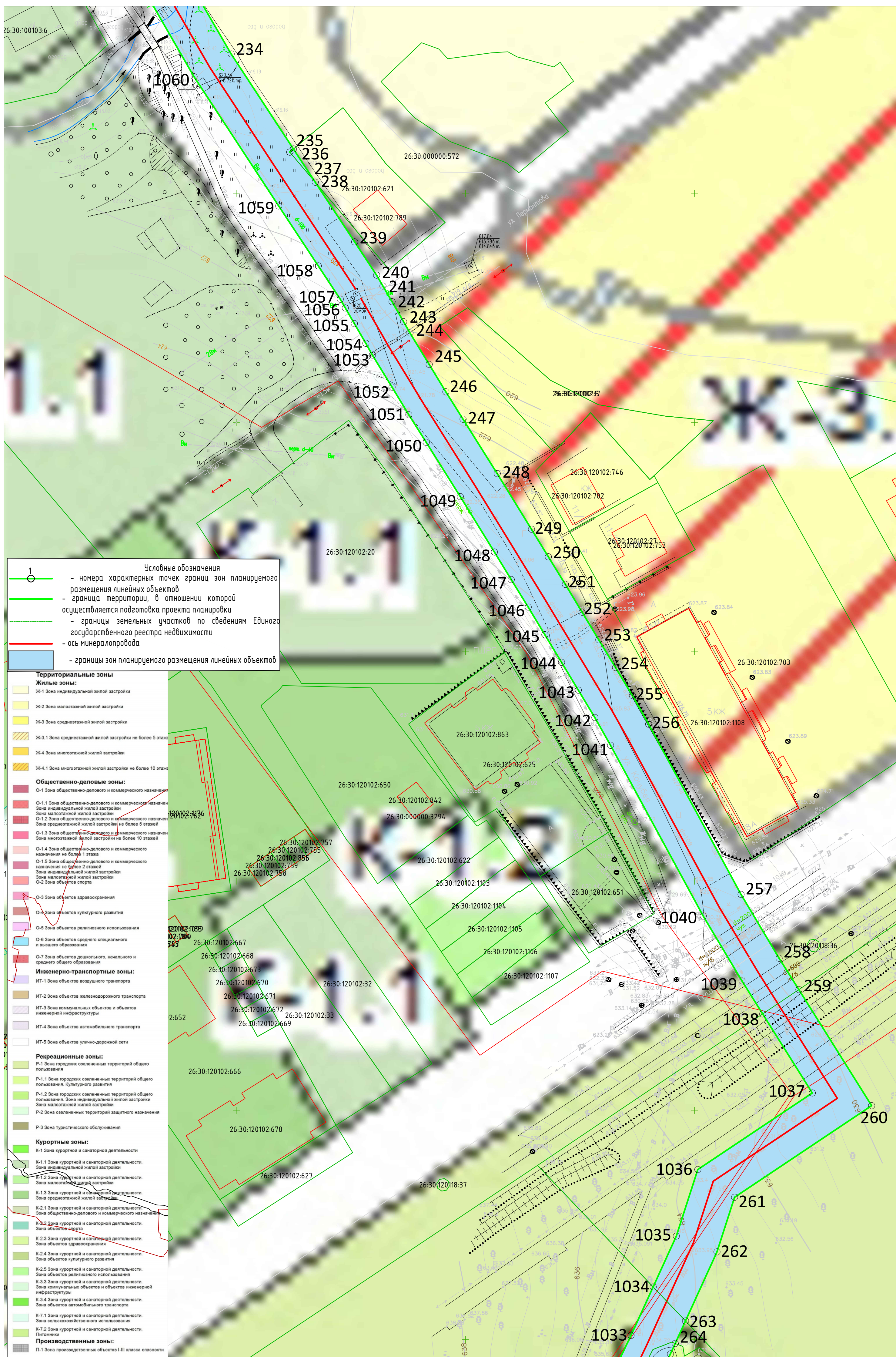
*Весь объект расположен в границах МО г. Ессентуки "ЗАКОН Ставропольского края от 25.08. 2004 г. N 79-кз "ОБ УСТАНОВЛЕНИИ ГРАНИЦ МУНИЦИПАЛЬНОГО ОБРАЗОВАНИЯ ГОРОДА-КУРОРТА ЕССЕНТУКИ СТАВРОПОЛЬСКОГО КРАЯ"

| | | | | | | | | | | |
|------------|----------|------|------------------|-------|--|------------------------------|--------|---|--------|--|
| | | | | | 379.22-ППТ | | | | | |
| | | | | | Модернизация сети минералопроводов акционерного общества Кабминкурортресурсы (минералопровод от скважины 1-КМВ-бис до Нижних Ванн) участок 1 | | | | | |
| Изм. | Кол. уч. | Лист | № док. | Подп. | Дата | Проект планировки территории | Стадия | Лист | Листов | |
| | | | | | | | | | | |
| Разработал | | | Пономаренко В.С. | | 02.04.22 | | | | | |
| ГИП | | | Светогоров А.В. | | 02.04.22 | | | | | |
| Н.контроль | | | Светогоров А.В. | | 02.04.22 | | | | | |
| | | | | | Схема использования территории в период подготовки проекта планировки территории М 1:500 | | |  | | |



*Все объекты расположены в границах МО г. Ессентуки "ЗАКОН Ставропольского края от 25.08.2004 г. N 79-кз "ОБ УСТАНОВЛЕНИИ ГРАНИЦ МУНИЦИПАЛЬНОГО ОБРАЗОВАНИЯ ГОРОДА-КУРОРТА ЕССЕНТУКИ СТАВРОПОЛЬСКОГО КРАЯ"

| | | | | | | | | | | |
|------------|----------|------------------|-----------------|-------|--|------------------------------|--------|---|--------|--|
| | | | | | 379.22-ППТ | | | | | |
| | | | | | Модернизация сети минералопроводов акционерного общества Кабминкурортресурсы (минералопровод от скважины 1-КМВ-Бис до Нижних Ванн) участок 1 | | | | | |
| Изм. | Кол. уч. | Лист | № док. | Подп. | Дата | Проект планировки территории | Стадия | Лист | Листов | |
| | | | | | | | | | | |
| Разработал | | Пономаренко В.С. | | | 02.04.22 | | | | | |
| | | ГИП | Светогоров А.В. | | 02.04.22 | | | | | |
| | | Н.контроль | Светогоров А.В. | | 02.04.22 | | | | | |
| | | | | | Схема использования территории в период подготовки проекта планировки территории М 1:500 | | |  | | |




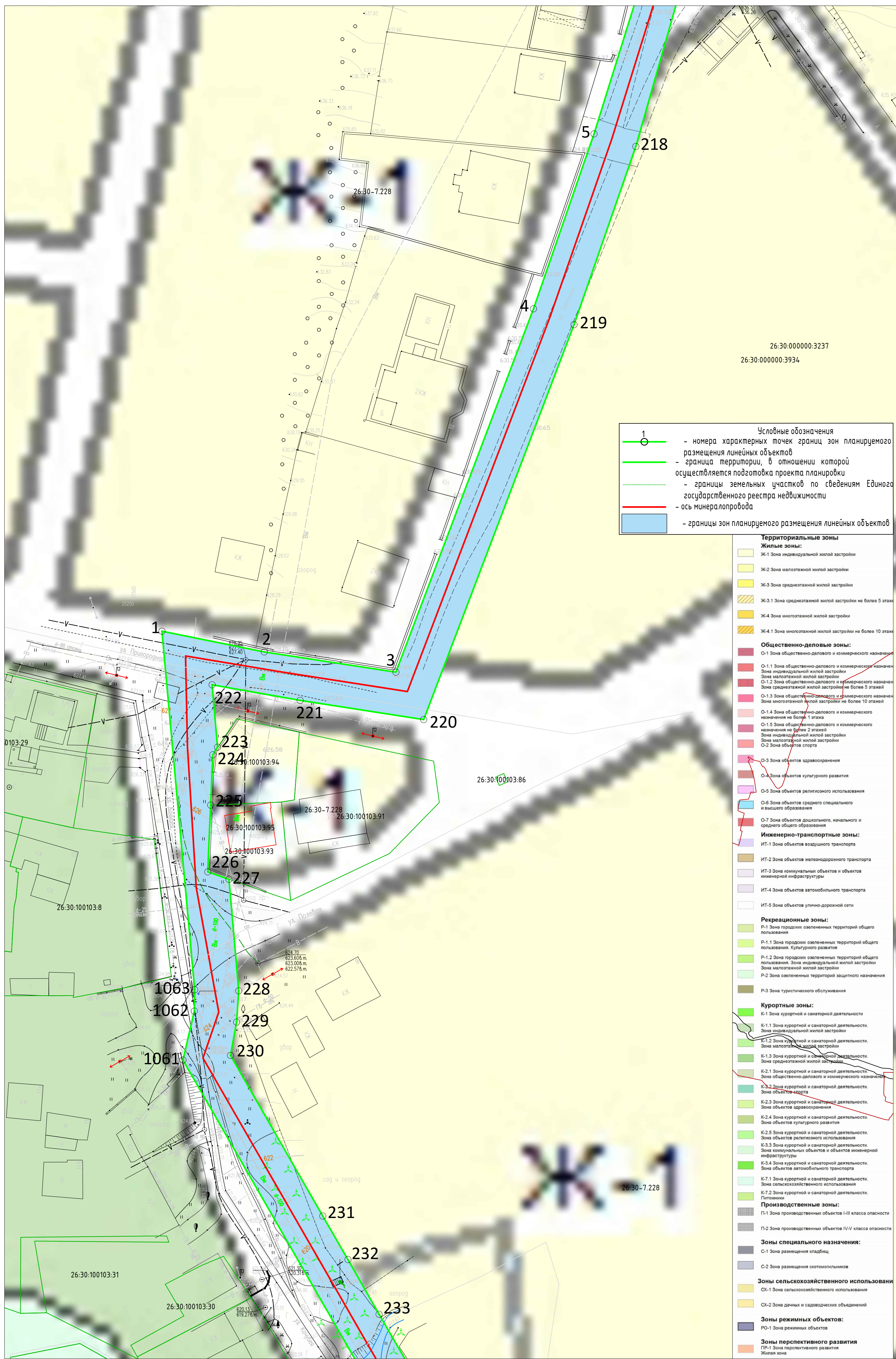
Условные обозначения

- - номера характерных точек границ зон планируемого размещения линейных объектов
- граница территории, в отношении которой осуществляется подготовка проекта планировки
- границы земельных участков по сведениям Единого государственного реестра недвижимости
- ось минералопровода
- границы зон планируемого размещения линейных объектов

- Территориальные зоны**
- Жилые зоны:**
- Ж-1 Зона индивидуальной жилой застройки
 - Ж-2 Зона малоэтажной жилой застройки
 - Ж-3 Зона среднеэтажной жилой застройки
 - Ж-3.1 Зона среднеэтажной жилой застройки не более 5 этажей
 - Ж-4 Зона многоэтажной жилой застройки
 - Ж-4.1 Зона многоэтажной жилой застройки не более 10 этажей
- Общественно-деловые зоны:**
- О-1 Зона общественно-делового и коммерческого назначения
 - О-1.1 Зона общественно-делового и коммерческого назначения. Зона индивидуальной жилой застройки
 - О-1.2 Зона общественно-делового и коммерческого назначения. Зона малоэтажной жилой застройки не более 5 этажей
 - О-1.3 Зона общественно-делового и коммерческого назначения. Зона среднеэтажной жилой застройки не более 10 этажей
 - О-1.4 Зона общественно-делового и коммерческого назначения не более 1 этажа
 - О-1.5 Зона общественно-делового и коммерческого назначения не более 2 этажей
 - О-2 Зона индивидуальной жилой застройки
 - О-2 Зона малоэтажной жилой застройки
 - О-2 Зона объектов спорта
 - О-3 Зона объектов здравоохранения
 - О-4 Зона объектов культурного развития
 - О-5 Зона объектов религиозного использования
 - О-6 Зона объектов среднего специального и высшего образования
 - О-7 Зона объектов дошкольного, начального и среднего общего образования
- Инженерно-транспортные зоны:**
- ИТ-1 Зона объектов воздушного транспорта
 - ИТ-2 Зона объектов железнодорожного транспорта
 - ИТ-3 Зона коммунальных объектов и объектов инженерной инфраструктуры
 - ИТ-4 Зона объектов автомобильного транспорта
 - ИТ-5 Зона объектов улично-дорожной сети
- Рекреационные зоны:**
- Р-1 Зона городских озелененных территорий общего пользования
 - Р-1.1 Зона городских озелененных территорий общего пользования. Культурного развития
 - Р-1.2 Зона городских озелененных территорий общего пользования. Зона индивидуальной жилой застройки
 - Р-2 Зона озелененных территорий защитного назначения
 - Р-3 Зона туристического обслуживания
- Курортные зоны:**
- К-1 Зона курортной и санаторной деятельности
 - К-1.1 Зона курортной и санаторной деятельности. Зона индивидуальной жилой застройки
 - К-1.2 Зона курортной и санаторной деятельности. Зона малоэтажной жилой застройки
 - К-1.3 Зона курортной и санаторной деятельности. Зона среднеэтажной жилой застройки
 - К-2 Зона курортной и санаторной деятельности. Зона общественно-делового и коммерческого назначения
 - К-2.1 Зона курортной и санаторной деятельности. Зона объектов спорта
 - К-2.2 Зона курортной и санаторной деятельности. Зона объектов здравоохранения
 - К-2.3 Зона курортной и санаторной деятельности. Зона объектов культурного развития
 - К-2.4 Зона курортной и санаторной деятельности. Зона объектов религиозного использования
 - К-2.5 Зона курортной и санаторной деятельности. Зона коммунальных объектов и объектов инженерной инфраструктуры
 - К-3 Зона курортной и санаторной деятельности. Зона объектов автомобильного транспорта
 - К-7.1 Зона курортной и санаторной деятельности. Зона сельскохозяйственного использования
 - К-7.2 Зона курортной и санаторной деятельности. Питомники
- Производственные зоны:**
- П-1 Зона производственных объектов I-III класса опасности
 - П-2 Зона производственных объектов IV-V класса опасности
- Зоны специального назначения:**
- С-1 Зона размещения кладбищ
 - С-2 Зона размещения скотомогильников
- Зоны сельскохозяйственного использования:**
- СХ-1 Зона сельскохозяйственного использования
 - СХ-2 Зона дачных и садоводческих объединений
- Зоны режимных объектов:**
- РО-1 Зона режимных объектов
- Зоны перспективного развития:**
- ПР-1 Зона перспективного развития. Жилая зона
 - ПР-2 Зона перспективного развития. Сельскохозяйственное использование

*Весь объект расположен в границах МО с. Ессентуки "ЗАКОН Ставропольского края от 25.08. 2004 г. № 79-кз "ОБ УСТАНОВЛЕНИИ ГРАНИЦ МУНИЦИПАЛЬНОГО ОБРАЗОВАНИЯ ГОРОДА-КУРОРТА ЕССЕНТУКИ СТАВРОПОЛЬСКОГО КРАЯ"

| | | | | | | | | | |
|--|----------|------|------------------|-------|---|---|--------|------|--------|
| | | | | | 379.22-ППТ | | | | |
| | | | | | Модернизация сети минералопроводов акционерного общества Кабинкурортресурсы (минералопровод от скважины 1-КМВ-Бис до Нижних Ванн) участок 1 | | | | |
| Изм. | Кол. уч. | Лист | № док. | Подп. | Дата | Проект планировки территории | Стадия | Лист | Листов |
| | | | | | 02.04.22 | | | | |
| Разработал | | | Пономаренко В.С. | | 02.04.22 | | | | |
| | | | Светогоров А.В. | | 02.04.22 | | | | |
| | | | Светогоров А.В. | | 02.04.22 | | | | |
| Схема использования территории в период подготовки проекта планировки территории М 1:500 | | | | | |  | | | |




- 1** — основные обозначения
- — номера характерных точек границ зон планируемого размещения линейных объектов
 - граница территории, в отношении которой осуществляется подготовка проекта планировки
 - границы земельных участков по сведениям Единого государственного реестра недвижимости
 - ось минералопровода
 - границы зон планируемого размещения линейных объектов

26:30:000000:3237
26:30:000000:3934

- Территориальные зоны**
- Жилые зоны:**
- Ж-1 Зона индивидуальной жилой застройки
 - Ж-2 Зона малоэтажной жилой застройки
 - Ж-3 Зона среднеэтажной жилой застройки
 - Ж-3.1 Зона среднеэтажной жилой застройки не более 5 этажей
 - Ж-4 Зона многоэтажной жилой застройки
 - Ж-4.1 Зона многоэтажной жилой застройки не более 10 этажей
- Общественно-деловые зоны:**
- О-1 Зона общественно-делового и коммерческого назначения
 - О-1.1 Зона общественно-делового и коммерческого назначения. Зона индивидуальной жилой застройки
 - О-1.2 Зона общественно-делового и коммерческого назначения. Зона среднеэтажной жилой застройки не более 5 этажей
 - О-1.3 Зона общественно-делового и коммерческого назначения. Зона многоэтажной жилой застройки не более 10 этажей
 - О-1.4 Зона общественно-делового и коммерческого назначения не более 1 этажа
 - О-1.5 Зона общественно-делового и коммерческого назначения не более 2 этажей
 - О-2 Зона объектов спорта
 - О-3 Зона объектов здравоохранения
 - О-4 Зона объектов культурного развития
 - О-5 Зона объектов религиозного использования
 - О-6 Зона объектов среднего специального и высшего образования
 - О-7 Зона объектов дошкольного, начального и среднего общего образования
- Инженерно-транспортные зоны:**
- ИТ-1 Зона объектов воздушного транспорта
 - ИТ-2 Зона объектов железнодорожного транспорта
 - ИТ-3 Зона коммунальных объектов и объектов инженерной инфраструктуры
 - ИТ-4 Зона объектов автомобильного транспорта
 - ИТ-5 Зона объектов улично-дорожной сети
- Рекреационные зоны:**
- Р-1 Зона городских озелененных территорий общего пользования
 - Р-1.1 Зона городских озелененных территорий общего пользования. Культурного развития
 - Р-1.2 Зона городских озелененных территорий общего пользования. Зона индивидуальной жилой застройки
 - Р-2 Зона озелененных территорий защитного назначения
 - Р-3 Зона туристического обслуживания
- Курортные зоны:**
- К-1 Зона курортной и санаторной деятельности
 - К-1.1 Зона курортной и санаторной деятельности. Зона индивидуальной жилой застройки
 - К-1.2 Зона курортной и санаторной деятельности. Зона малоэтажной жилой застройки
 - К-1.3 Зона курортной и санаторной деятельности. Зона среднеэтажной жилой застройки
 - К-2.1 Зона курортной и санаторной деятельности. Зона общественно-делового и коммерческого назначения
 - К-2.2 Зона курортной и санаторной деятельности. Зона объектов спорта
 - К-2.3 Зона курортной и санаторной деятельности. Зона объектов здравоохранения
 - К-2.4 Зона курортной и санаторной деятельности. Зона объектов культурного развития
 - К-2.5 Зона курортной и санаторной деятельности. Зона объектов религиозного использования
 - К-3 Зона курортной и санаторной деятельности. Зона коммунальных объектов и объектов инженерной инфраструктуры
 - К-3.4 Зона курортной и санаторной деятельности. Зона объектов автомобильного транспорта
 - К-7.1 Зона курортной и санаторной деятельности. Зона сельскохозяйственного использования
 - К-7.2 Зона курортной и санаторной деятельности. Питомники
- Производственные зоны:**
- П-1 Зона производственных объектов I-III класса опасности
 - П-2 Зона производственных объектов IV-V класса опасности
- Зоны специального назначения:**
- С-1 Зона размещения кладбищ
 - С-2 Зона размещения скотомогильников
- Зоны сельскохозяйственного использования:**
- СХ-1 Зона сельскохозяйственного использования
 - СХ-2 Зона дачных и садоводческих объединений
- Зоны режимных объектов:**
- РО-1 Зона режимных объектов
- Зоны перспективного развития:**
- ПР-1 Зона перспективного развития. Жилая зона
 - ПР-2 Зона перспективного развития. Сельскохозяйственное использование

*Весь объект расположен в границах МО г. Ессентуки "ЗАКОН Ставропольского края от 25.08. 2004 г. N 79-кз "ОБ УСТАНОВЛЕНИИ ГРАНИЦ МУНИЦИПАЛЬНОГО ОБРАЗОВАНИЯ ГОРОДА-КУРОРТА ЕССЕНТУКИ СТАВРОПОЛЬСКОГО КРАЯ"

| | | | | | | | | | |
|------------|----------|------------------|--------|-------|--|--|--------|---|--------|
| | | | | | 379.22-ППТ | | | | |
| | | | | | Модернизация сети минералопроводов акционерного общества Кабминкурортресурсы (минералопровод от скважины 1-КМВ-Бис до Нижних Ванн) участок 1 | | | | |
| Изм. | Кол. уч. | Лист | № док. | Подп. | Дата | Проект планировки территории | Стадия | Лист | Листов |
| Разработал | | Пономаренко В.С. | | | 02.04.22 | | | | |
| ГИП | | Светогоров А.В. | | | 02.04.22 | | | | |
| Н.контроль | | Светогоров А.В. | | | 02.04.22 | Схема использования территории в период подготовки проекта планировки территории М 1:500 | |  | |