



АКЦИОНЕРНОЕ ОБЩЕСТВО  
«КАВМИНКУРОРТРЕСУРСЫ»  
(АО«КМКР»)



ОБЩЕСТВО С ОГРАНИЧЕННОЙ ОТВЕТСТВЕННОСТЬЮ  
«СЕВКАВГЕОЛОГИЯ»  
(ООО СЕВКАВГЕОЛОГИЯ)

Свидетельство о допуске к работам № С-077-26-0349-26-030217 от 03.02.2017г

**ПРОЕКТ МЕЖЕВАНИЯ ТЕРРИТОРИИ**  
**ОБЪЕКТ: «Модернизация сети минералопроводов**  
**акционерного общества «Кавминкурортресурсы»**  
**(минералопроводы от скважины 66 и 2Б до Новой**  
**водолечебницы)»**

**ШИФР 16-07-21/3-ПМТ.7**

**Исполнительный директор АО «КМКР»**

\_\_\_\_\_ **Е.С. Левицкий**

**Директор ООО «Севкавгеология»**

\_\_\_\_\_ **Д.О. Кумичев**

**Ессентуки 2022г**

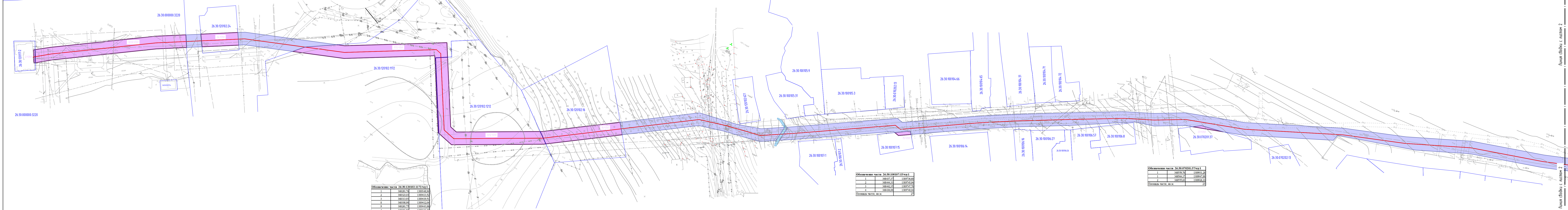
# Содержание

ОСНОВНАЯ ЧАСТЬ ПРОЕКТА МЕЖЕВАНИЯ ТЕРРИТОРИИ .....	4
1. РАЗДЕЛ 1 «ПРОЕКТ МЕЖЕВАНИЯ ТЕРРИТОРИИ ГРАФИЧЕСКАЯ ЧАСТЬ» ...	4
2. РАЗДЕЛ 2 «ПРОЕКТ МЕЖЕВАНИЯ ТЕРРИТОРИИ. ТЕКСТОВАЯ ЧАСТЬ» .....	17
2.1 Перечень образуемых земельных участков .....	17
3. «МАТЕРИАЛЫ ПО ОБОСНОВАНИЮ ПРОЕКТА МЕЖЕВАНИЯ ТЕРРИТОРИИ. ГРАФИЧЕСКАЯ ЧАСТЬ» .....	73
4. РАЗДЕЛ 4. «МАТЕРИАЛЫ ПО ОБОСНОВАНИЮ ПРОЕКТА МЕЖЕВАНИЯ ТЕРРИТОРИИ. ПОЯСНИТЕЛЬНАЯ ЗАПИСКА» .....	86
4.1 Обоснование определения местоположения границ образуемого земельного участка с учетом соблюдения требований к образуемым земельным участкам, в том числе требований к предельным (минимальным и (или) максимальным) размерам земельных участков .....	86
4.2 Обоснование способа образования земельного участка .....	86
4.3 Обоснования определения размеров образуемого земельного участка .....	87
4.4 Обоснование определения границ публичного сервитута, подлежащего установлению в соответствии с законодательством Российской Федерации.....	87

## **ОСНОВНАЯ ЧАСТЬ ПРОЕКТА МЕЖЕВАНИЯ ТЕРРИТОРИИ**

### **1. РАЗДЕЛ 1 «ПРОЕКТ МЕЖЕВАНИЯ ТЕРРИТОРИИ ГРАФИЧЕСКАЯ ЧАСТЬ»**

Обозначение части 26:30:000000:3220:14 КУ 1		
характеристики точек границ	X	Y
1	368167,65	1389160,12
2	368215,06	1389223,31
3	368227,67	1389242,41
4	368239,38	1389247,73
5	368207,29	1389228,78
6	368160,23	1389166,06
7	368151,77	1389156,15
8	368160,16	1389156,06
Площадь части, кв. м.		
1084		
Обозначение части 26:30:120117:2 чу 1		
1	368160,16	1389156,06
2	368151,77	1389156,15
3	368151,11	1389155,37
4	368159,32	1389149,96
Площадь части, кв. м.		
11		
Обозначение части 26:30:120102:24 чу 1		
1	368233,89	1389251,83
2	368249,18	1389274,98
3	368241,42	1389289,47
4	368229,22	1389274,47
Площадь части, кв. м.		
263		



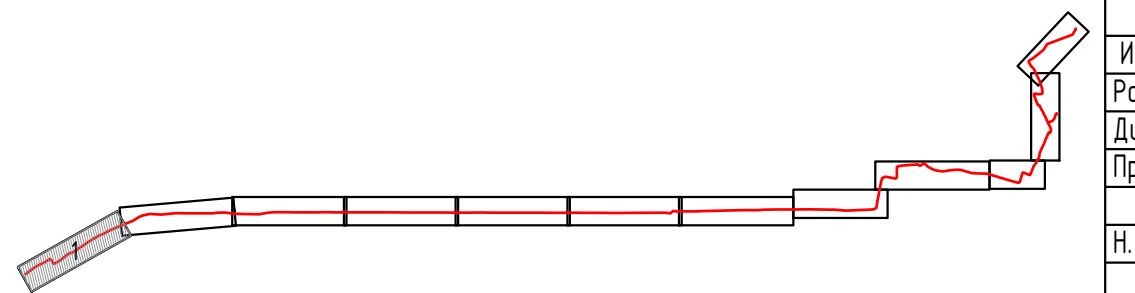
Обозначение части 26:30:120102:1172 чу 1		
1	368281,74	1389348,24
2	368323,03	1389413,52
3	368313,07	1389419,51
4	368308,94	1389412,69
5	368261,79	1389443,06
6	368261,46	1389443,19
7	368261,68	1389442,58
8	368261,98	1389440,74
9	368273,33	1389353,80
10	368287,09	1389317,40
11	368265,73	1389323,89
12	368279,44	1389343,89
Площадь части, кв. м.		
1019		
Обозначение части 26:30:120102:1212 чу 1		
1	368313,03	1389419,51
2	368320,22	1389448,33
3	368269,19	1389453,94
4	368301,67	1389507,88
5	368285,18	1389516,17
6	368294,71	1389514,60
7	368289,08	1389455,73
8	368261,56	1389443,19
9	368261,74	1389443,06
10	368308,94	1389412,69
Площадь части, кв. м.		
1216		


Обозначение части 26:30:100107:15 чу 1		
1	368417,37	1389736,60
2	368441,31	1389749,46
3	368442,34	1389747,75
4	368436,88	1389740,04
Площадь части, кв. м.		
27		

Обозначение части 26:30:070201:37 чу 1		
1	368559,76	1389931,28
2	368561,17	1389943,89
3	368556,60	1389920,10
Площадь части, кв. м.		
23		

- Условные обозначения
- ось проектируемого минералопровода
  - границы земельных участков по сведениям ЕГРН
  - границы объектов капитального строительства по сведениям ЕГРН
  - границы образуемых земельных участков из земель государственной или муниципальной собственности
  - границы образуемых частных сервитутов
  - водный объект

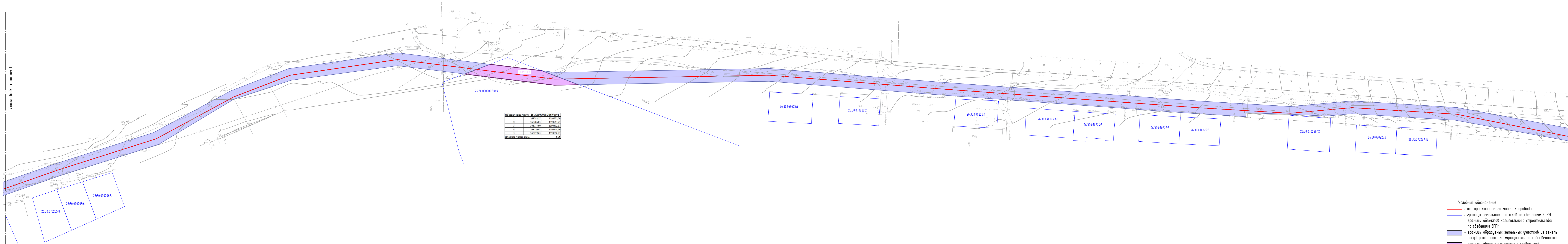
Схема расположения листов



				396.22 - ПМТ		
				«Модернизация сети минералопроводов акционерного общества «Кавминжурортресурсы» (минералопроводы от скважины 66 и 26 до Новой водоочистной)		
Изм.	Кол. уч.	Лист № док.	Подп.	Дата		
Разраб.		Паномаренко В.С.	<i>[Signature]</i>	16.05.22	Стадия	Лист
Директор		Николаенко В.В.	<i>[Signature]</i>	16.05.22	П	1
Проверил		Танцра А.В.	<i>[Signature]</i>	16.05.22		
Н. контр.		Елагин К.Д.	<i>[Signature]</i>	16.05.22	Чертеж межевания территории М 1:500	
						

Листа свобод с. листом 2

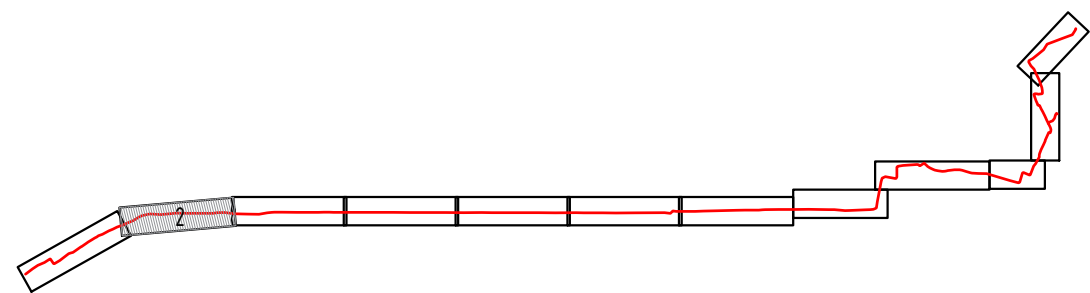
Листа свобод с. листом 2



1	368788.17	1390231.20
2	368788.00	1390564.20
3	368777.60	1390592.11
4	368776.01	1390574.10
5	368779.61	1390508.20
Площадь части, кв. м		400

- Условные обозначения
- ось проектируемого минералопровода
  - границы земельных участков по сведениям ЕГРН
  - границы объектов капитального строительства по сведениям ЕГРН
  - границы образуемых земельных участков из земель государственной или муниципальной собственности
  - границы образуемых частных сервитутов

Схема расположения листов



396.22 - ПМТ					
«Модернизация сети минералопроводов акционерного общества «Кавминжурресурсы» (минералопроводы от скважины 66 и 26 до Новой водоочистной)»					
Изм.	Кол. уч.	Лист № док.	Подп.	Дата	Стадия
Разраб.		Панояренко В.С.		16.05.22	Лист 2
Директор		Николаенко В.В.		16.05.22	
Проверил		Танцра А.В.		16.05.22	
Н. контр.		Елагин К.Д.		16.05.22	Лист 12
Чертеж межевания территории М 1:500					



Линия свободки с листом 1

Линия свободки с листом 1


Линия свободки с листом 3

Линия свободки с листом 3

Линия сборки с листом 2

Линия сборки с листом 2

Линия сборки с листом 4  
Линия сборки с листом 4  
Линия сборки с листом 4



Объединение частей 26:30:070250:61 м.ч.л.		
1	368789.76	1391489.80
2	368789.33	1391489.77
3	368788.70	1391489.88
4	368792.27	1391489.48
5	368782.43	1391621.45
6	368779.19	1391489.48
7	368779.83	1391489.45
8	368781.30	1391448.77
Площадь части, кв.м		16.46

Объединение частей 26:30:070250:64 м.ч.л.		
1	368786.48	1391621.28
2	368786.48	1391621.28
3	368786.48	1391621.28
4	368786.48	1391621.28
5	368786.48	1391621.28
Площадь части, кв.м		30.9

Объединение частей 26:30:070250:41 м.ч.л.		
1	368800.83	1392128.61
2	368800.83	1392128.61
3	368800.83	1392128.61
4	368800.83	1392128.61
5	368800.83	1392128.61
Площадь части, кв.м		16.46

Объединение частей 26:30:070103:1264 м.ч.л.		
1	368808.49	1392172.23
2	368808.49	1392172.23
3	368808.49	1392172.23
4	368810.07	1392181.43
98	368803.31	1392180.65
99	368802.28	1392188.08
100	368799.94	1392213.85
4	368800.21	1392221.99
6	368804.94	1392224.25
7	368801.93	1392223.86
8	368801.49	1392223.86
102	368801.97	1392223.86
103	368802.24	1392221.94
104	368801.93	1392221.94
105	368800.94	1392221.45
9	368803.88	1392221.65
10	368799.94	1392212.25
11	368799.09	1392181.63
12	368799.09	1392116.41
13	368808.49	1392116.66
14	368808.49	1392120.44
88	368807.31	1392120.44
86	368807.94	1392150.18
87	368808.49	1392170.83
1	368808.49	1392172.23
117	368800.83	1392128.61
15	368801.28	1392129.01
16	368801.81	1392129.08
118	368801.81	1392129.08
110	368802.28	1392130.02
111	368801.81	1392131.05
17	368801.49	1392131.14
18	368800.44	1392131.42
19	368799.41	1392131.64
20	368799.42	1392130.04
21	368799.84	1392129.08
22	368800.83	1392128.61
23	368800.83	1392128.61
24	368800.83	1392128.61
119	368800.83	1392128.61
Площадь части, кв.м		170

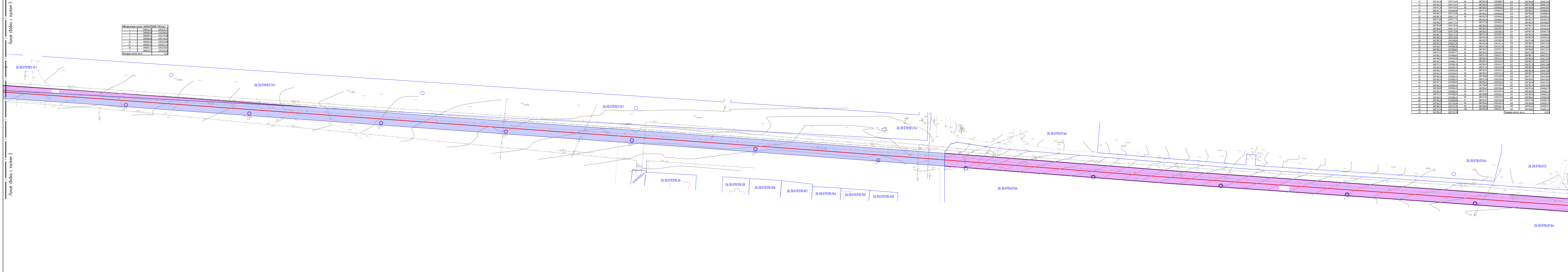
- Условные обозначения
- ось проектируемого минералопровода
  - границы земельных участков по сведениям ЕГРН
  - границы объектов капитального строительства по сведениям ЕГРН
  - границы образуемых земельных участков из земель государственной или муниципальной собственности
  - границы образуемых частных сервитутов



396.22 - ПМТ								
«Модернизация сети минералопроводов акционерного общества «Кавминжурресурсы» (минералопроводы от скважины 66 и 26 до Новой водоочистной)»								
Изм.	Кол.уч.	Лист № док.	Подп.	Дата	Проект межевания территории	Стадия	Лист	Листов
Разраб.		Паномаренко В.С.		16.05.22		П	3	12
Директор		Николаевко В.В.		16.05.22				
Проверил		Танцара А.В.		16.05.22				
Н. контр.		Елагин К.Д.		16.05.22	Чертеж межевания территории М 1:500			



Объектный номер	26-30-070103-741
г	18922123
д	18922123
и	18922123
к	18922123
л	18922123
м	18922123
н	18922123
о	18922123
п	18922123
Р	18922123
С	18922123
Т	18922123
У	18922123
Ф	18922123
Х	18922123
Ц	18922123
Ч	18922123
Ш	18922123
Щ	18922123
Ъ	18922123
Ы	18922123
Э	18922123
Ю	18922123
Я	18922123



Линия связи с листом 3

Линия связи с листом 3

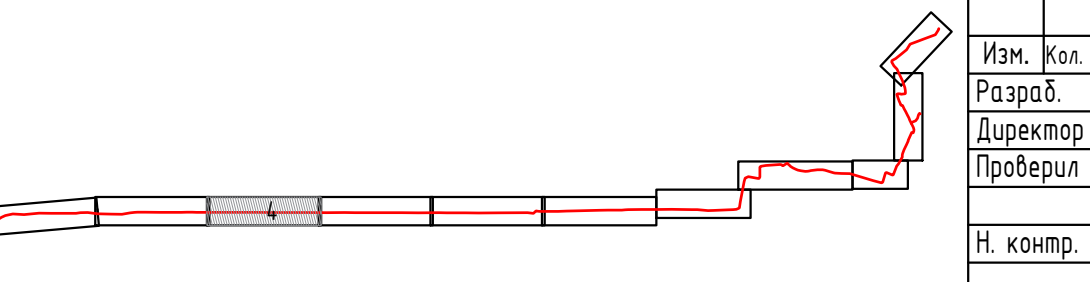
Линия связи с листом 5

Линия связи с листом 5

Объектный номер	26-30-070401-64Ач-1	26-30-070401-64Ач-2	26-30-070401-64Ач-3	26-30-070401-64Ач-4
1	18922123	18922123	18922123	18922123
2	18922123	18922123	18922123	18922123
3	18922123	18922123	18922123	18922123
4	18922123	18922123	18922123	18922123
5	18922123	18922123	18922123	18922123
6	18922123	18922123	18922123	18922123
7	18922123	18922123	18922123	18922123
8	18922123	18922123	18922123	18922123
9	18922123	18922123	18922123	18922123
10	18922123	18922123	18922123	18922123
11	18922123	18922123	18922123	18922123
12	18922123	18922123	18922123	18922123
13	18922123	18922123	18922123	18922123
14	18922123	18922123	18922123	18922123
15	18922123	18922123	18922123	18922123
16	18922123	18922123	18922123	18922123
17	18922123	18922123	18922123	18922123
18	18922123	18922123	18922123	18922123
19	18922123	18922123	18922123	18922123
20	18922123	18922123	18922123	18922123
21	18922123	18922123	18922123	18922123
22	18922123	18922123	18922123	18922123
23	18922123	18922123	18922123	18922123
24	18922123	18922123	18922123	18922123
25	18922123	18922123	18922123	18922123
26	18922123	18922123	18922123	18922123
27	18922123	18922123	18922123	18922123
28	18922123	18922123	18922123	18922123
29	18922123	18922123	18922123	18922123
30	18922123	18922123	18922123	18922123
31	18922123	18922123	18922123	18922123
32	18922123	18922123	18922123	18922123
33	18922123	18922123	18922123	18922123
34	18922123	18922123	18922123	18922123
35	18922123	18922123	18922123	18922123
36	18922123	18922123	18922123	18922123
37	18922123	18922123	18922123	18922123
38	18922123	18922123	18922123	18922123
39	18922123	18922123	18922123	18922123
40	18922123	18922123	18922123	18922123

- Условные обозначения**
- ось проектируемого минералопровода
  - границы земельных участков по сведениям ЕГРН
  - границы объектов капитального строительства по сведениям ЕГРН
  - границы образуемых земельных участков из земель государственной или муниципальной собственности
  - границы образуемых частных сервитута

Схема расположения листов



396.22 - ПМТ											
«Модернизация сети минералопроводов акционерного общества «Каминжурресурсы» (минералопроводы от скважины 66 и 26 до Новой водоочистной станции)»											
Изм.	Кол. уч.	Лист № док.	Подп.	Дата	<table border="1"> <tr><td>Стадия</td><td>Лист</td><td>Листов</td></tr> <tr><td>П</td><td>4</td><td>12</td></tr> </table>	Стадия	Лист	Листов	П	4	12
Стадия	Лист	Листов									
П	4	12									
Разраб.			Панояренко В.С.	16.05.22							
Директор			Николаенко В.В.	16.05.22							
Проверил			Танцева А.В.	16.05.22							
Н. контр.			Елагин К.Д.	16.05.22							
Проект межевания территории											
Чертеж межевания территории М 1:500											







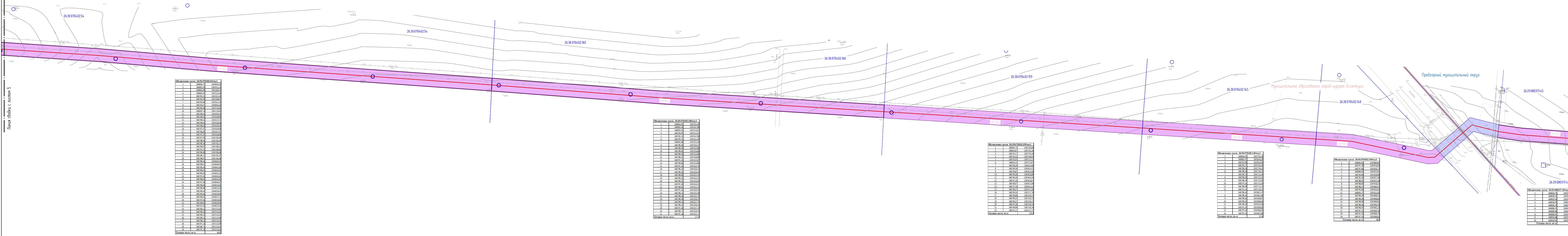
Листья сборки с листом 5

Листья сборки с листом 5

Листья сборки с листом 7

Листья сборки с листом 7

Листья сборки с листом 7



Объемные части 26:30:070402:6 кв.ч. 1

1	888888,17	1923139,17
2	888888,20	1923139,20
3	888888,23	1923139,23
4	888888,26	1923139,26
5	888888,29	1923139,29
6	888888,32	1923139,32
7	888888,35	1923139,35
8	888888,38	1923139,38
9	888888,41	1923139,41
10	888888,44	1923139,44
11	888888,47	1923139,47
12	888888,50	1923139,50
13	888888,53	1923139,53
14	888888,56	1923139,56
15	888888,59	1923139,59
16	888888,62	1923139,62
17	888888,65	1923139,65
18	888888,68	1923139,68
19	888888,71	1923139,71
20	888888,74	1923139,74
21	888888,77	1923139,77
22	888888,80	1923139,80
23	888888,83	1923139,83
24	888888,86	1923139,86
25	888888,89	1923139,89
26	888888,92	1923139,92
27	888888,95	1923139,95
28	888888,98	1923139,98
29	888889,01	1923139,01
30	888889,04	1923139,04
31	888889,07	1923139,07
32	888889,10	1923139,10
33	888889,13	1923139,13
34	888889,16	1923139,16
35	888889,19	1923139,19
36	888889,22	1923139,22
37	888889,25	1923139,25
38	888889,28	1923139,28
39	888889,31	1923139,31
40	888889,34	1923139,34
41	888889,37	1923139,37
42	888889,40	1923139,40
43	888889,43	1923139,43
44	888889,46	1923139,46
45	888889,49	1923139,49
46	888889,52	1923139,52
47	888889,55	1923139,55
48	888889,58	1923139,58
49	888889,61	1923139,61
50	888889,64	1923139,64
51	888889,67	1923139,67
52	888889,70	1923139,70
53	888889,73	1923139,73
54	888889,76	1923139,76
55	888889,79	1923139,79
56	888889,82	1923139,82
57	888889,85	1923139,85
58	888889,88	1923139,88
59	888889,91	1923139,91
60	888889,94	1923139,94
61	888889,97	1923139,97
62	888889,00	1923139,00

Объемные части 26:30:070402:1 кв.ч. 1

1	888888,1	1923139,1
2	888888,2	1923139,2
3	888888,3	1923139,3
4	888888,4	1923139,4
5	888888,5	1923139,5
6	888888,6	1923139,6
7	888888,7	1923139,7
8	888888,8	1923139,8
9	888888,9	1923139,9
10	888889,0	1923139,0
11	888889,1	1923139,1
12	888889,2	1923139,2
13	888889,3	1923139,3
14	888889,4	1923139,4
15	888889,5	1923139,5
16	888889,6	1923139,6
17	888889,7	1923139,7
18	888889,8	1923139,8
19	888889,9	1923139,9
20	888890,0	1923139,0
21	888890,1	1923139,1
22	888890,2	1923139,2
23	888890,3	1923139,3
24	888890,4	1923139,4
25	888890,5	1923139,5
26	888890,6	1923139,6
27	888890,7	1923139,7
28	888890,8	1923139,8
29	888890,9	1923139,9
30	888891,0	1923139,0
31	888891,1	1923139,1
32	888891,2	1923139,2
33	888891,3	1923139,3
34	888891,4	1923139,4
35	888891,5	1923139,5
36	888891,6	1923139,6
37	888891,7	1923139,7
38	888891,8	1923139,8
39	888891,9	1923139,9
40	888892,0	1923139,0

Объемные части 26:30:070402:3 кв.ч. 1

1	888888,1	1923139,1
2	888888,2	1923139,2
3	888888,3	1923139,3
4	888888,4	1923139,4
5	888888,5	1923139,5
6	888888,6	1923139,6
7	888888,7	1923139,7
8	888888,8	1923139,8
9	888888,9	1923139,9
10	888889,0	1923139,0
11	888889,1	1923139,1
12	888889,2	1923139,2
13	888889,3	1923139,3
14	888889,4	1923139,4
15	888889,5	1923139,5
16	888889,6	1923139,6
17	888889,7	1923139,7
18	888889,8	1923139,8
19	888889,9	1923139,9
20	888890,0	1923139,0
21	888890,1	1923139,1
22	888890,2	1923139,2
23	888890,3	1923139,3
24	888890,4	1923139,4
25	888890,5	1923139,5
26	888890,6	1923139,6
27	888890,7	1923139,7
28	888890,8	1923139,8
29	888890,9	1923139,9
30	888891,0	1923139,0
31	888891,1	1923139,1
32	888891,2	1923139,2

Объемные части 26:30:070402:4 кв.ч. 1

1	888888,1	1923139,1
2	888888,2	1923139,2
3	888888,3	1923139,3
4	888888,4	1923139,4
5	888888,5	1923139,5
6	888888,6	1923139,6
7	888888,7	1923139,7
8	888888,8	1923139,8
9	888888,9	1923139,9
10	888889,0	1923139,0
11	888889,1	1923139,1
12	888889,2	1923139,2
13	888889,3	1923139,3
14	888889,4	1923139,4
15	888889,5	1923139,5
16	888889,6	1923139,6
17	888889,7	1923139,7
18	888889,8	1923139,8
19	888889,9	1923139,9
20	888890,0	1923139,0
21	888890,1	1923139,1
22	888890,2	1923139,2
23	888890,3	1923139,3
24	888890,4	1923139,4
25	888890,5	1923139,5
26	888890,6	1923139,6
27	888890,7	1923139,7
28	888890,8	1923139,8
29	888890,9	1923139,9
30	888891,0	1923139,0

Объемные части 26:30:070402:1 кв.ч. 1

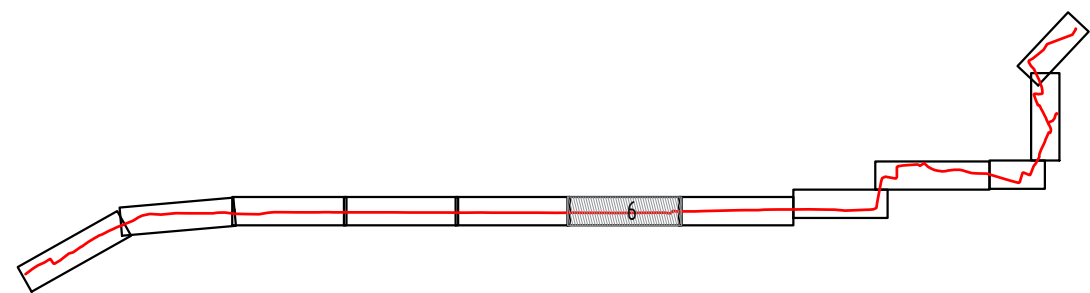
1	888888,1	1923139,1
2	888888,2	1923139,2
3	888888,3	1923139,3
4	888888,4	1923139,4
5	888888,5	1923139,5
6	888888,6	1923139,6
7	888888,7	1923139,7
8	888888,8	1923139,8
9	888888,9	1923139,9
10	888889,0	1923139,0
11	888889,1	1923139,1
12	888889,2	1923139,2
13	888889,3	1923139,3
14	888889,4	1923139,4
15	888889,5	1923139,5
16	888889,6	1923139,6
17	888889,7	1923139,7
18	888889,8	1923139,8
19	888889,9	1923139,9
20	888890,0	1923139,0
21	888890,1	1923139,1
22	888890,2	1923139,2
23	888890,3	1923139,3
24	888890,4	1923139,4
25	888890,5	1923139,5
26	888890,6	1923139,6
27	888890,7	1923139,7
28	888890,8	1923139,8
29	888890,9	1923139,9
30	888891,0	1923139,0

Объемные части 26:29:080317:4 кв.ч. 1

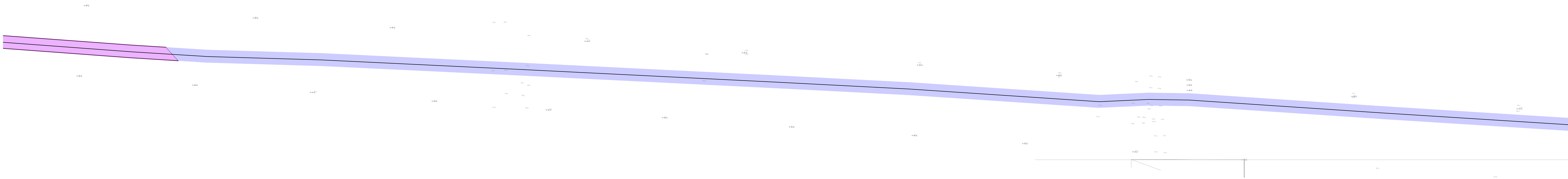
1	888888,1	1923139,1
2	888888,2	1923139,2
3	888888,3	1923139,3
4	888888,4	1923139,4
5	888888,5	1923139,5
6	888888,6	1923139,6
7	888888,7	1923139,7
8	888888,8	1923139,8
9	888888,9	1923139,9
10	888889,0	1923139,0
11	888889,1	1923139,1
12	888889,2	1923139,2
13	888889,3	1923139,3
14	888889,4	1923139,4
15	888889,5	1923139,5
16	888889,6	1923139,6
17	888889,7	1923139,7
18	888889,8	1923139,8
19	888889,9	1923139,9
20	888890,0	1923139,0

- Основные обозначения
- ось проектируемого минералопровода
  - границы земельных участков по сведениям ЕГРН
  - границы МО город-курорт Ессентуки
  - - - - - границы Предгорного муниципального округа
  - - - - - границы образцовых земельных участков из земель государственной или муниципальной собственности
  - границы образцовых частных сервитутов

Схема расположения листов


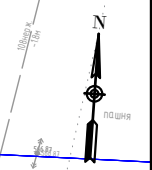


				396.22 - ПМТ			
				«Модернизация сети минералопроводов акционерного общества «Кабминжурортресурсы» (минералопроводы от скважины 66 и 26 до Новой водолечебницы)			
Изм.	Кол. уч.	Лист № док.	Подп.	Дата			
Разраб.				16.05.22			
Директор	Николаево В.В.			16.05.22			
Проверил	Танцра А.В.			16.05.22			
Н. контр.	Елагин К.Д.			16.05.22			
					Стадия	Лист	Листов
					П	6	12



Линия сводки с листом 7

Линия сводки с листом 7



Объектные части 26:29:080318:22чсч1

1	26882027	19773863
2	26882727	19777513
3	26882846	19780924
4	26882905	19780909
5	26883046	19781532
6	26883176	19781539
7	26883242	19786954
Площадь части, кв.м		1043

Объектные части 26:29:080318:23чсч1

1	26883051	19781504
2	26883036	19780917
3	26882838	19780520
4	26883046	19781532
5	26883046	19781532
6	26883046	19781532
Площадь части, кв.м		892

Объектные части 26:29:080318:24чсч1

1	26883036	19780917
2	26883155	19780934
3	26883746	19800524
4	26883746	19800524
5	26883036	19780917
6	26883746	19800524
7	26883036	19780917
8	26883036	19780917
Площадь части, кв.м		1163

Объектные части 26:29:080319:48чсч1

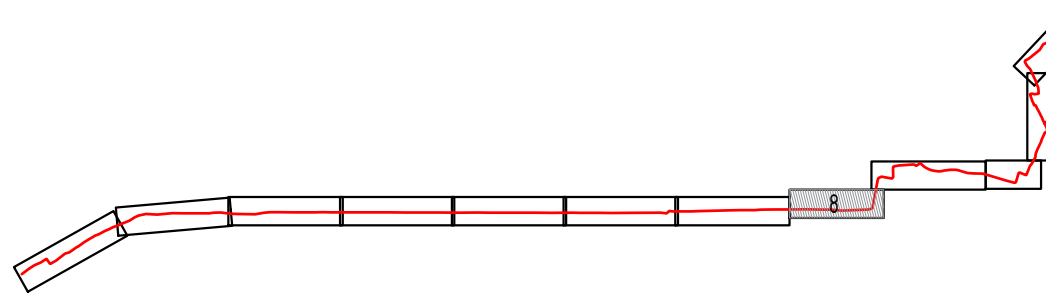
1	26883131	19800909
2	26883036	19780917
3	26883036	19780917
4	26883036	19780917
5	26883036	19780917
6	26883036	19780917
Площадь части, кв.м		1015

Объектные части 26:29:080319:49чсч1

1	26883036	19780917
2	26883036	19780917
3	26883036	19780917
4	26883036	19780917
5	26883036	19780917
6	26883036	19780917
7	26883036	19780917
Площадь части, кв.м		1513

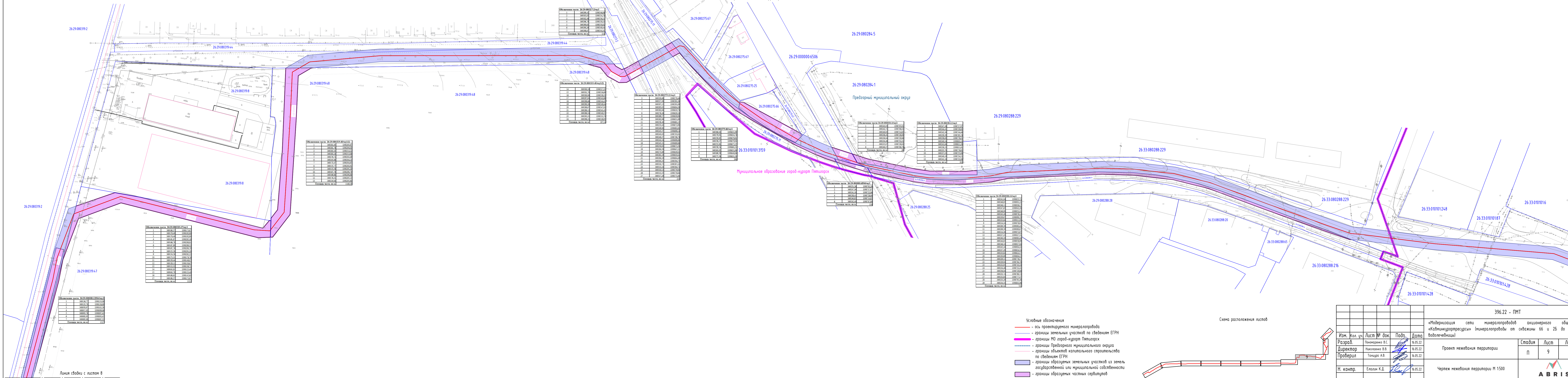
- Условные обозначения
- ось проектируемого минералопровода
  - границы земельных участков по сведениям ЕГРН
  - границы объектов капитального строительства по сведениям ЕГРН
  - границы образуемых земельных участков из земель государственной или муниципальной собственности
  - границы образуемых частных сервитутов

Схема расположения листов



Изм.	Кол. уч.	Лист № док.	Подп.	Дата
Разраб.		Пономаренко В.С.		16.05.22
Директор		Николаенко В.В.		16.05.22
Проверил		Танцуро А.В.		16.05.22
Н. контр.		Елагин К.Д.		16.05.22

396.22 - ПМТ					
«Модернизация сети минералопроводов акционерного общества «Кабминкурортресурсы» (минералопроводы от скважины 66 и 25 до Новой водолечебницы)					
Проект межевания территории			Стадия	Лист	Листов
			П	8	12
Чертеж межевания территории М 1:500					



Линия сводки с листом 10

№	Код	Площадь, кв.м
1	88918.1	108811.84
2	88918.2	108811.84
3	88918.3	108811.84
4	88918.4	108811.84
5	88918.5	108811.84
6	88918.6	108811.84
7	88918.7	108811.84
8	88918.8	108811.84
9	88918.9	108811.84
10	88919.0	108811.84
11	88919.1	108811.84
12	88919.2	108811.84
13	88919.3	108811.84
14	88919.4	108811.84
15	88919.5	108811.84
16	88919.6	108811.84
17	88919.7	108811.84
18	88919.8	108811.84
19	88919.9	108811.84
20	88920.0	108811.84
Площадь части, кв.м 108811.84		

№	Код	Площадь, кв.м
1	88920.1	108811.84
2	88920.2	108811.84
3	88920.3	108811.84
4	88920.4	108811.84
5	88920.5	108811.84
6	88920.6	108811.84
7	88920.7	108811.84
8	88920.8	108811.84
9	88920.9	108811.84
10	88921.0	108811.84
11	88921.1	108811.84
12	88921.2	108811.84
13	88921.3	108811.84
14	88921.4	108811.84
15	88921.5	108811.84
16	88921.6	108811.84
17	88921.7	108811.84
18	88921.8	108811.84
19	88921.9	108811.84
20	88922.0	108811.84
Площадь части, кв.м 108811.84		

№	Код	Площадь, кв.м
1	88922.1	108811.84
2	88922.2	108811.84
3	88922.3	108811.84
4	88922.4	108811.84
5	88922.5	108811.84
6	88922.6	108811.84
7	88922.7	108811.84
Площадь части, кв.м 108811.84		

№	Код	Площадь, кв.м
14	88922.8	108811.84
15	88922.9	108811.84
16	88923.0	108811.84
17	88923.1	108811.84
18	88923.2	108811.84
19	88923.3	108811.84
20	88923.4	108811.84
21	88923.5	108811.84
22	88923.6	108811.84
23	88923.7	108811.84
24	88923.8	108811.84
Площадь части, кв.м 108811.84		

№	Код	Площадь, кв.м
1	88923.9	108811.84
2	88924.0	108811.84
3	88924.1	108811.84
4	88924.2	108811.84
5	88924.3	108811.84
6	88924.4	108811.84
7	88924.5	108811.84
8	88924.6	108811.84
9	88924.7	108811.84
10	88924.8	108811.84
11	88924.9	108811.84
12	88925.0	108811.84
13	88925.1	108811.84
14	88925.2	108811.84
15	88925.3	108811.84
16	88925.4	108811.84
17	88925.5	108811.84
18	88925.6	108811.84
19	88925.7	108811.84
20	88925.8	108811.84
21	88925.9	108811.84
22	88926.0	108811.84
23	88926.1	108811.84
24	88926.2	108811.84
25	88926.3	108811.84
26	88926.4	108811.84
27	88926.5	108811.84
28	88926.6	108811.84
29	88926.7	108811.84
30	88926.8	108811.84
Площадь части, кв.м 108811.84		

№	Код	Площадь, кв.м
1	88926.9	108811.84
2	88927.0	108811.84
3	88927.1	108811.84
4	88927.2	108811.84
5	88927.3	108811.84
6	88927.4	108811.84
7	88927.5	108811.84
8	88927.6	108811.84
9	88927.7	108811.84
Площадь части, кв.м 108811.84		

№	Код	Площадь, кв.м
1	88927.8	108811.84
2	88927.9	108811.84
3	88928.0	108811.84
4	88928.1	108811.84
5	88928.2	108811.84
6	88928.3	108811.84
Площадь части, кв.м 108811.84		

№	Код	Площадь, кв.м
1	88928.4	108811.84
2	88928.5	108811.84
3	88928.6	108811.84
4	88928.7	108811.84
5	88928.8	108811.84
6	88928.9	108811.84
7	88929.0	108811.84
8	88929.1	108811.84
9	88929.2	108811.84
10	88929.3	108811.84
11	88929.4	108811.84
12	88929.5	108811.84
13	88929.6	108811.84
14	88929.7	108811.84
15	88929.8	108811.84
16	88929.9	108811.84
17	88930.0	108811.84
18	88930.1	108811.84
19	88930.2	108811.84
20	88930.3	108811.84
21	88930.4	108811.84
22	88930.5	108811.84
23	88930.6	108811.84
24	88930.7	108811.84
25	88930.8	108811.84
26	88930.9	108811.84
27	88931.0	108811.84
28	88931.1	108811.84
29	88931.2	108811.84
30	88931.3	108811.84
Площадь части, кв.м 108811.84		

Линия сводки с листом 8

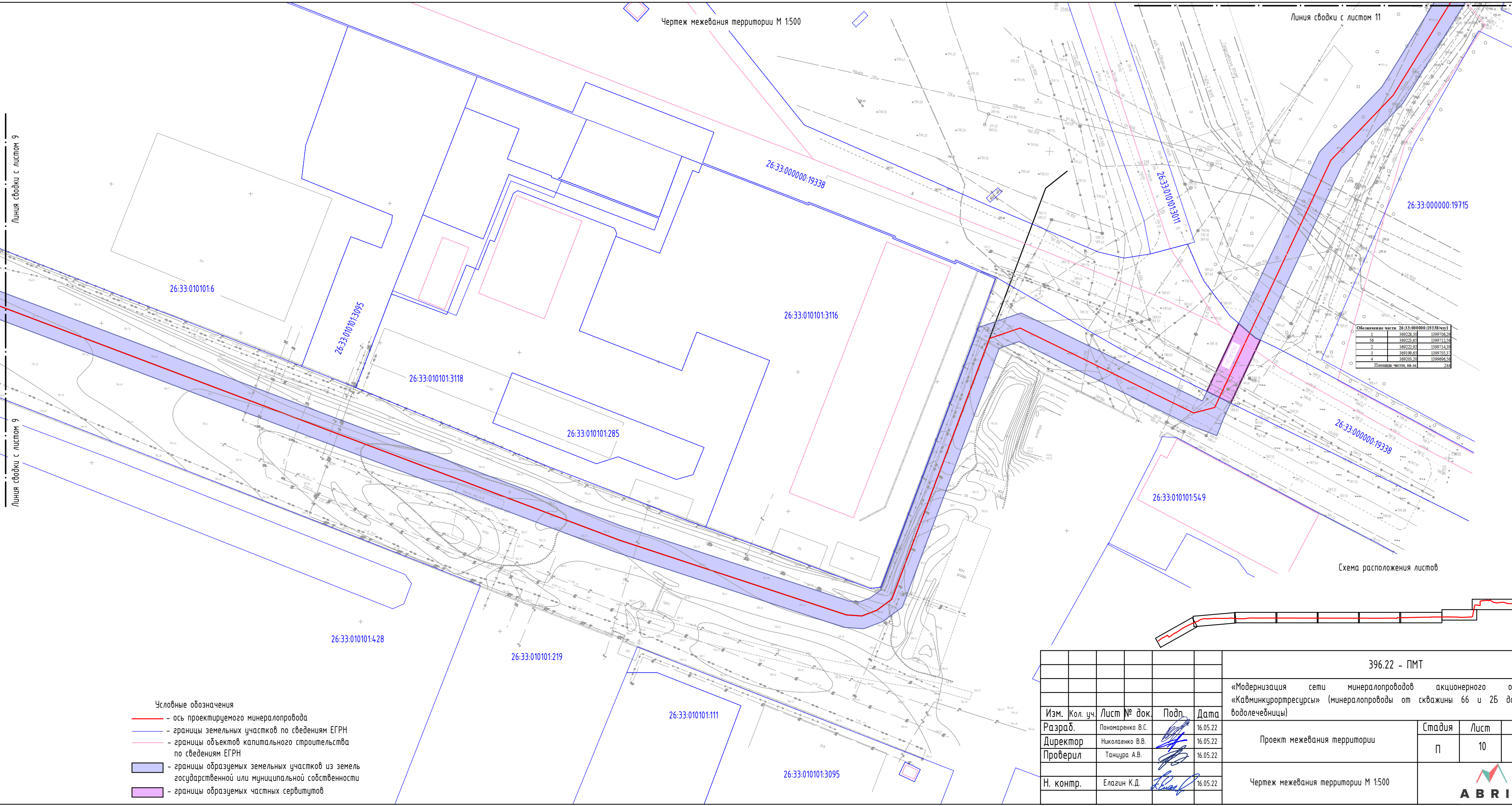
- Условные обозначения**
- ось проектируемого минералопровода
  - границы земельных участков по сведениям ЕГРН
  - границы МО город-курорт Пятигорск
  - границы Предгорного муниципального округа
  - границы объектов капитального строительства по сведениям ЕГРН
  - границы образуемых земельных участков из земель государственной или муниципальной собственности
  - границы образуемых частных сервитутов

Схема расположения листов

Изм.	Кол. уч.	Лист № док.	Подп.	Дата
Разраб.		Пономарева В.С.		16.05.22
Директор		Николаевко В.В.		16.05.22
Проверил		Танцара А.В.		16.05.22
Н. контр.		Елагин К.Д.		16.05.22

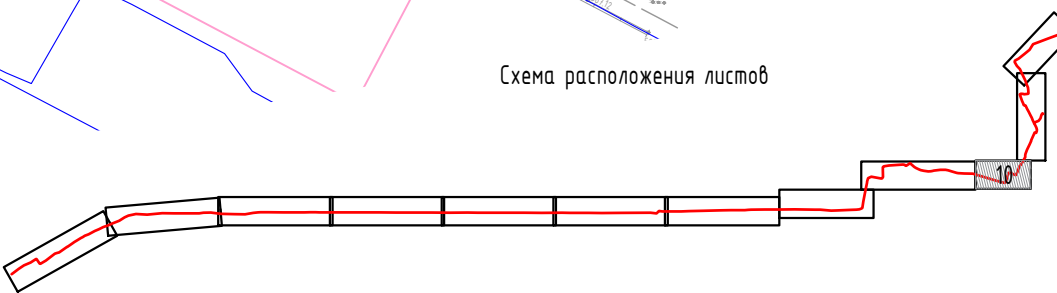
396.22 - ПМТ				
«Модернизация сети минералопроводов акционерного общества «Кавминкурортресурсы» (минералопроводы от скважины 66 и 26 до Новой водолечебницы)»				
Проект межевания территории				
Стадия	Лист	Листов		
П	9	12		





1	369228.30	1399706.20
56	369222.65	1399712.56
2	369222.02	1399714.39
3	369199.65	1399705.37
4	369205.20	1399696.56
Площадь части кв. м		24

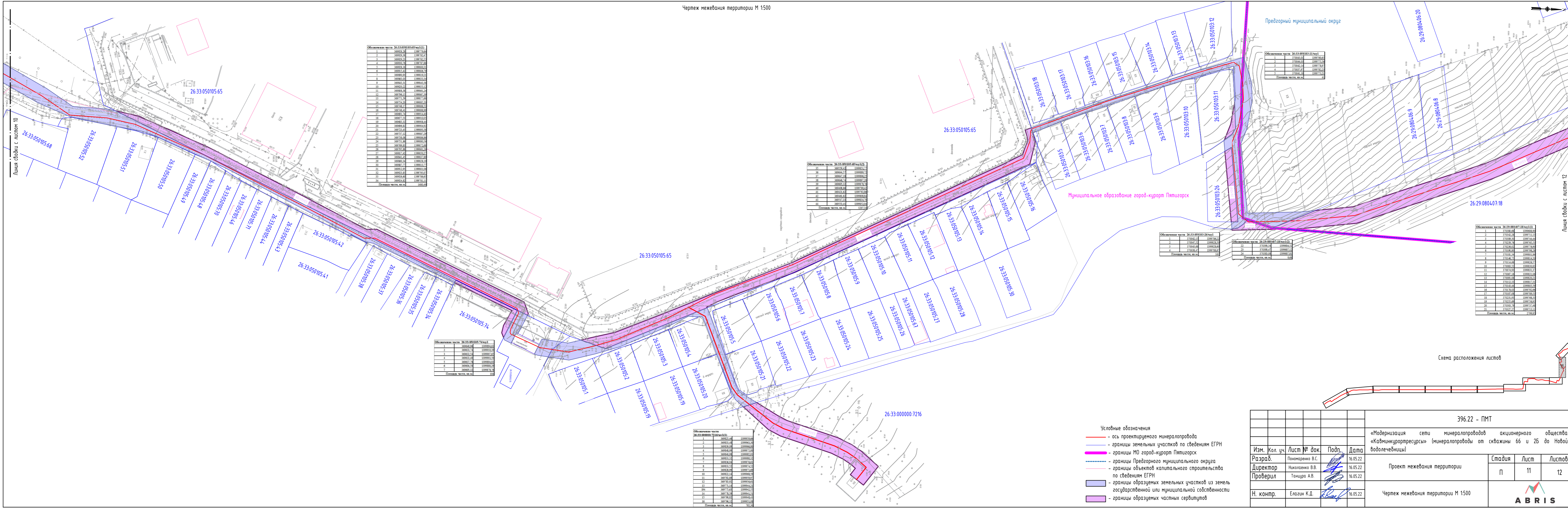
Схема расположения листов



- Условные обозначения
- ось проектируемого минералопровода
  - границы земельных участков по сведениям ЕГРН
  - границы объектов капитального строительства по сведениям ЕГРН
  - границы образуемых земельных участков из земель государственной или муниципальной собственности
  - границы образуемых частных сервитутов

				396.22 - ПМТ				
				«Модернизация сети минералопроводов акционерного общества «Кавминкурортресурсы» (минералопроводы от скважины 66 и 26 до Новой водолечебницы)				
Изм.	Кол. уч.	Лист № док.	Подп.	Дата	Проект межевания территории	Стадия	Лист	Листов
Разраб.		Пономаренко В.С.		16.05.22		П	10	12
Директор		Николаенко В.В.		16.05.22				
Проверил		Танцра А.В.		16.05.22				
Н. контр.		Елагин К.Д.		16.05.22	Чертеж межевания территории М 1:500			





Обозначения части 26-33-050105-65 (1)

1	369929.20	1399776.26
2	369929.20	1399776.27
3	369929.20	1399776.28
4	369929.20	1399776.29
5	369929.20	1399776.30
6	369929.20	1399776.31
7	369929.20	1399776.32
8	369929.20	1399776.33
9	369929.20	1399776.34
10	369929.20	1399776.35
11	369929.20	1399776.36
12	369929.20	1399776.37
13	369929.20	1399776.38
14	369929.20	1399776.39
15	369929.20	1399776.40
16	369929.20	1399776.41
17	369929.20	1399776.42
18	369929.20	1399776.43
19	369929.20	1399776.44
20	369929.20	1399776.45
21	369929.20	1399776.46
22	369929.20	1399776.47
23	369929.20	1399776.48
24	369929.20	1399776.49
25	369929.20	1399776.50
26	369929.20	1399776.51
27	369929.20	1399776.52
28	369929.20	1399776.53
29	369929.20	1399776.54
30	369929.20	1399776.55
31	369929.20	1399776.56
32	369929.20	1399776.57
33	369929.20	1399776.58
34	369929.20	1399776.59
35	369929.20	1399776.60

Обозначения части 26-33-050105-66 (1)

36	369929.20	1399776.61
37	369929.20	1399776.62
38	369929.20	1399776.63
39	369929.20	1399776.64
40	369929.20	1399776.65
41	369929.20	1399776.66
42	369929.20	1399776.67
43	369929.20	1399776.68
44	369929.20	1399776.69
45	369929.20	1399776.70

Обозначения части 26-33-050105-67 (1)

1	370042.11	1399776.71
2	370042.11	1399776.72
3	370042.11	1399776.73
4	370042.11	1399776.74

Обозначения части 26-33-050105-68 (1)

1	370042.11	1399776.75
2	370042.11	1399776.76
3	370042.11	1399776.77
4	370042.11	1399776.78

Обозначения части 26-29-080407-18 (1)

1	370042.11	1399776.79
2	370042.11	1399776.80
3	370042.11	1399776.81
4	370042.11	1399776.82
5	370042.11	1399776.83
6	370042.11	1399776.84
7	370042.11	1399776.85
8	370042.11	1399776.86
9	370042.11	1399776.87
10	370042.11	1399776.88
11	370042.11	1399776.89
12	370042.11	1399776.90
13	370042.11	1399776.91
14	370042.11	1399776.92
15	370042.11	1399776.93
16	370042.11	1399776.94
17	370042.11	1399776.95
18	370042.11	1399776.96
19	370042.11	1399776.97
20	370042.11	1399776.98
21	370042.11	1399776.99

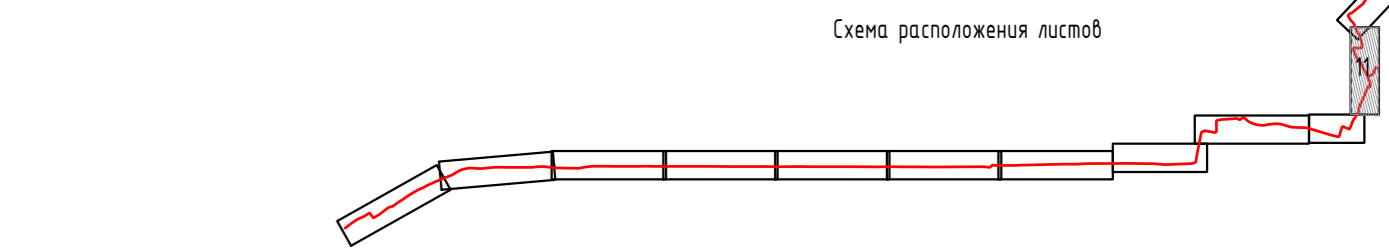
Обозначения части 26-33-050105-71 (1)

1	369929.20	1399776.60
2	369929.20	1399776.61
3	369929.20	1399776.62
4	369929.20	1399776.63
5	369929.20	1399776.64
6	369929.20	1399776.65
7	369929.20	1399776.66

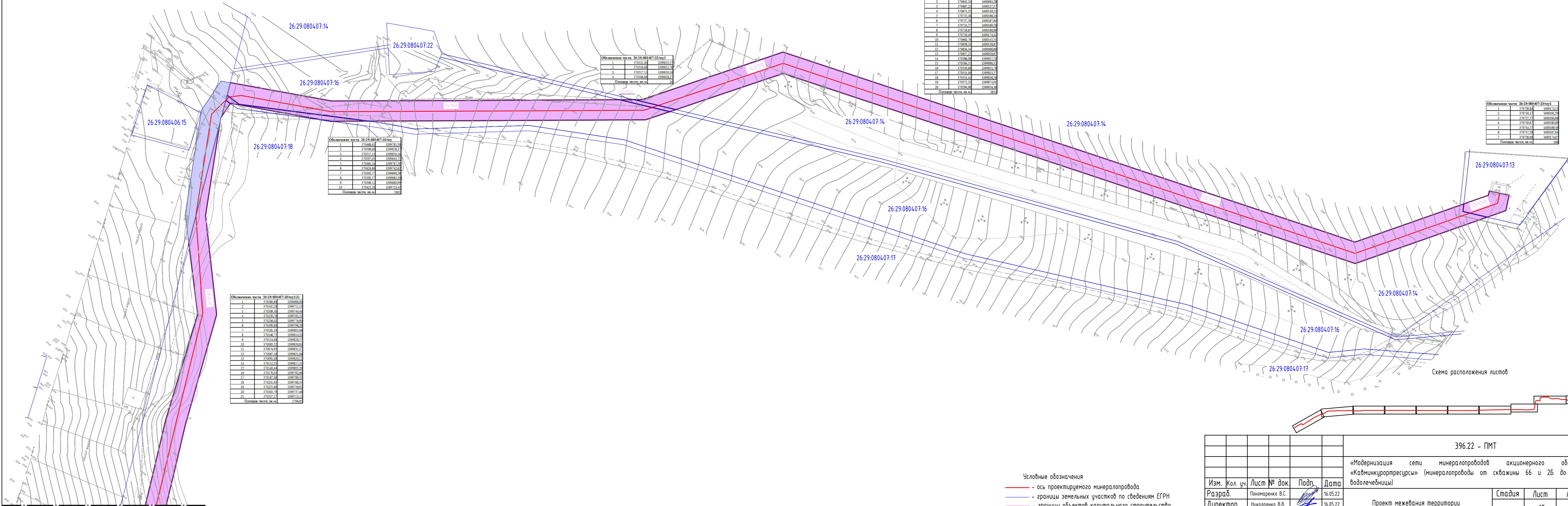

Обозначения части 26-33-050105-74 (1)

1	369929.20	1399776.67
2	369929.20	1399776.68
3	369929.20	1399776.69
4	369929.20	1399776.70
5	369929.20	1399776.71
6	369929.20	1399776.72
7	369929.20	1399776.73
8	369929.20	1399776.74
9	369929.20	1399776.75
10	369929.20	1399776.76
11	369929.20	1399776.77
12	369929.20	1399776.78
13	369929.20	1399776.79
14	369929.20	1399776.80
15	369929.20	1399776.81
16	369929.20	1399776.82

- Условные обозначения
- ось проектируемого минералопровода
  - границы земельных участков по сведениям ЕГРН
  - границы МО город-курорт Пятигорск
  - границы Предгорного муниципального округа
  - границы объектов капитального строительства по сведениям ЕГРН
  - границы образуемых земельных участков из земель государственной или муниципальной собственности
  - границы образуемых частных верстипов



				396.22 - ПМТ		
				«Модернизация сети минералопроводов акционерного общества «Кавминкурортресурссы» (минералопроводы от скважины 66 и 26 до Новой водолечебницы)		
Изм.	Кол. уч.	Лист № док.	Подп.	Дата	Стадия	Лист
Разраб.		Понамаренко В.С.		16.05.22	Проект межевания территории	11
Директор		Николаенко В.В.		16.05.22		
Проверил		Танцара А.В.		16.05.22		
Н. контр.		Елагин К.Д.		16.05.22	Листов	12
				Чертеж межевания территории М 1:500		
				<b>ABRIS</b>		



Обозначение части 26:29:080407:14уч1

1	370626.14	1400013.4
2	370643.32	1400063.07
3	370667.32	1400127.17
4	370674.35	1400130.11
5	370714.68	1400166.14
6	370717.58	1400167.64
7	370744.57	1400169.56
8	370749.65	1400180.09
9	370749.84	1400174.12
10	370663.76	1400145.11
11	370638.31	1400130.67
12	370626.14	1400066.66
13	370617.32	1400030.67
14	370596.08	1399977.78
15	370565.57	1399893.17
16	370549.68	1399811.78
17	370511.00	1399633.57
18	370415.44	1399484.56
19	370373.32	1399414.01
20	370354.98	1399354.58
Площадь части, кв.м		383.3

Обозначение части 26:29:080407:12уч1

1	370511.08	1399315.57
2	370519.68	1399251.72
3	370517.13	1399250.16
4	370506.68	1399203.27
Площадь части, кв.м		36

Обозначение части 26:29:080407:16уч1

1	370468.61	1399781.58
2	370526.68	1399828.75
3	370517.13	1399801.16
4	370507.03	1399843.73
5	370461.24	1399787.59
6	370431.66	1399726.63
7	370397.57	1399660.54
8	370392.57	1399663.54
9	370398.12	1399660.99
10	370407.28	1399724.43
Площадь части, кв.м		101

Обозначение части 26:29:080407:18уч1(1)

1	370380.68	1399683.09
2	370442.28	1399711.13
3	370396.24	1399744.44
4	370329.76	1399765.53
5	370286.02	1399778.09
6	370260.68	1399787.38
7	370181.34	1399801.86
8	370146.73	1399814.58
9	370114.68	1399826.53
10	370083.52	1399838.88
11	370074.93	1399831.37
12	370067.16	1399831.06
13	370060.68	1399826.31
14	370053.33	1399817.31
15	370141.44	1399805.59
16	370118.03	1399792.96
17	370101.68	1399779.33
18	370231.93	1399768.33
19	370215.69	1399756.09
20	370206.78	1399737.48
21	370227.27	1399713.11
Площадь части, кв.м		2790.83

Обозначение части 26:29:080407:13уч1

1	370729.84	1400133.13
2	370734.11	1400181.59
3	370727.57	1400184.96
4	370739.67	1400190.09
5	370744.57	1400169.56
6	370717.58	1400167.64
7	370728.02	1400174.07
Площадь части, кв.м		168

Линия сбоя с листом 11

Схема расположения листов

- Условные обозначения
- ось проектируемого минералопровода
  - границы земельных участков по сведениям ЕГРН
  - границы объектов капитального строительства по сведениям ЕГРН
  - границы образуемых земельных участков из земель государственной или муниципальной собственности
  - границы образуемых частных сервитутов

					396.22 - ПМТ			
					«Модернизация сети минералопроводов акционерного общества «Кадминжурортресурсы» (минералопроводы от скважины 66 и 26 до Новой водолечебницы)			
Изм.	Кол. уч.	Лист № док.	Подп.	Дата	Проект межевания территории	Стадия	Лист	Листов
Разраб.		Пономаренко В.С.		16.05.22		п	12	12
Директор		Николаенко В.В.		16.05.22				
Проверил		Танцара А.В.		16.05.22				
Н. контр.		Елагин К.Д.		16.05.22	Чертеж межевания территории М 1:500			

## 2. РАЗДЕЛ 2 «ПРОЕКТ МЕЖЕВАНИЯ ТЕРРИТОРИИ. ТЕКСТОВАЯ ЧАСТЬ»

### 2.1 Перечень образуемых земельных участков

Проект межевания определяет площадь и границы образуемых земельных участков и частей земельных участков. Проектом предлагается:

- сохранить границы ранее образованных земельных участков;
- образовать многоконтурный земельный участок во временное пользование под полосу отвода на период строительства из земель государственности.

Способ образования земельного участка: в соответствии с Земельным кодексом РФ ст.1.2 земельный участок формируется путем образования из земель, находящихся в государственной или муниципальной собственности.

Образуемый земельный участок временного пользования представляет собой многоконтурный земельный участок общей площадью 165927 кв.м, выделяемый на период строительства сети. Проектируемый линейный объект проходит по землям следующих категорий: земли населенных пунктов, земли сельскохозяйственного назначения. Проектируемый объект не требует перевода земель из одной категории в другую.

Координирование объектов землепользования выполнено в местной системе координат на основе подготовленного топографо-геодезического материала. Технология производства землеустроительных работ определена согласно действующему законодательству.

Формируемый земельный участок относится к территориям общего пользования.

Перечень земельных участков, образуемых из неразграниченных земель муниципального образования во временное пользование на период строительства представлены в таблице 1.

Перечень земельных участков, на которых проектируемый объект может быть размещен на условиях частного сервитута представлен в таблице 2.

Номера характерных точек, перечень координат характерных точек образуемых земельных участков для временного пользования (на период строительства) представлены в таблице 3.

Номера характерных точек, перечень координат характерных точек образуемых частей земельных участков на которых линейный объект может быть размещен на условиях частного сервитута представлен в таблице 4.



Таблица 1

№ п/п	Кадастровый номер квартала	Условный номер образуемого земельного участка	Способ образования земельных участков	Площадь образуемого земельного участка кв.м	Категория земель образуемого земельного участка	Местоположение образуемого земельного участка	Вид разрешенного использования земельного участка
1	26:30:000000	26:30:000000:ЗУ1(1)	Образование ЗУ из земель, находящихся в государственной или муниципальной собственности	8585,97	Земли населенных пунктов	Российская Федерация, Ставропольский край, г. Ессентуки	Коммунальное обслуживание (код 3.1)
		26:30:000000:ЗУ1(2)	Образование ЗУ из земель, находящихся в государственной или муниципальной собственности	216,82	Земли населенных пунктов	Российская Федерация, Ставропольский край, г. Ессентуки	Коммунальное обслуживание (код 3.1)
		26:30:000000:ЗУ1(3)	Образование ЗУ из земель, находящихся в государственной или муниципальной собственности	109,03	Земли населенных пунктов	Российская Федерация, Ставропольский край, г. Ессентуки	Коммунальное обслуживание (код 3.1)
		26:30:000000:ЗУ1(4)	Образование ЗУ из земель, находящихся в государственной или муниципальной собственности	516,80	Земли населенных пунктов	Российская Федерация, Ставропольский край, г. Ессентуки	Коммунальное обслуживание (код 3.1)
		26:30:000000:ЗУ1(5)	Образование ЗУ из земель, находящихся в государственной или муниципальной собственности	1102,06	Земли населенных пунктов	Российская Федерация, Ставропольский край, г. Ессентуки	Коммунальное обслуживание (код 3.1)

		26:30:000000 :ЗУ1(6)	Образование ЗУ из земель, находящихся в государственно й или муниципально й собственности	8081,74	Земли населенны х пунктов	Российская Федерация, Ставропол ьский край, г. Ессентуки	Коммунальное обслуживание (код 3.1)
		26:30:000000 :ЗУ1(7)	Образование ЗУ из земель, находящихся в государственно й или муниципально й собственности	2802,47	Земли населенны х пунктов	Российская Федерация, Ставропол ьский край, г. Ессентуки	Коммунальное обслуживание (код 3.1)
		26:30:000000 :ЗУ1(8)	Образование ЗУ из земель, находящихся в государственно й или муниципально й собственности	5,54	Земли населенны х пунктов	Российская Федерация, Ставропол ьский край, г. Ессентуки	Коммунальное обслуживание (код 3.1)
		26:30:000000 :ЗУ1(9)	Образование ЗУ из земель, находящихся в государственно й или муниципально й собственности	6885,63	Земли населенны х пунктов	Российская Федерация, Ставропол ьский край, г. Ессентуки	Коммунальное обслуживание (код 3.1)
2	26:29:00 0000	26:29:000000 :ЗУ1(1)	Образование ЗУ из земель, находящихся в государственно й или муниципально й собственности	14681,64	Земли населенны х пунктов	Российская Федерация, Ставропол ьский край, Предгорны й район	Коммунальное обслуживание (код 3.1)
		26:29:000000 :ЗУ1(2)	Образование ЗУ из земель, находящихся в государственно й или муниципально й собственности	462,87	Земли населенны х пунктов	Российская Федерация, Ставропол ьский край, Предгорны й район	Коммунальное обслуживание (код 3.1)
		26:29:000000 :ЗУ1(3)	Образование ЗУ из земель, находящихся в государственно й или муниципально	275,30	Земли населенны х пунктов	Российская Федерация, Ставропол ьский край,	Коммунальное обслуживание (код 3.1)

			й собственности			Предгорны й район	
		26:29:000000 :ЗУ1(4)	Образование ЗУ из земель, находящихся в государственно й или муниципально й собственности	508,95	Земли населенны х пунктов	Российская Федерация, Ставропол ьский край, Предгорны й район	Коммунальное обслуживание (код 3.1)
		26:29:000000 :ЗУ1(5)	Образование ЗУ из земель, находящихся в государственно й или муниципально й собственности	2790,27	Земли населенны х пунктов	Российская Федерация, Ставропол ьский край, Предгорны й район	Коммунальное обслуживание (код 3.1)
		26:29:000000 :ЗУ1(6)	Образование ЗУ из земель, находящихся в государственно й или муниципально й собственности	510,87	Земли населенны х пунктов	Российская Федерация, Ставропол ьский край, Предгорны й район	Коммунальное обслуживание (код 3.1)
		26:29:000000 :ЗУ1(7)	Образование ЗУ из земель, находящихся в государственно й или муниципально й собственности	654,36	Земли населенны х пунктов	Российская Федерация, Ставропол ьский край, Предгорны й район	Коммунальное обслуживание (код 3.1)
		26:29:000000 :ЗУ1(8)	Образование ЗУ из земель, находящихся в государственно й или муниципально й собственности	993,74	Земли населенны х пунктов	Российская Федерация, Ставропол ьский край, Предгорны й район	Коммунальное обслуживание (код 3.1)
		26:29:000000 :ЗУ1(9)	Образование ЗУ из земель, находящихся в государственно й или муниципально й собственности	223,64	Земли населенны х пунктов	Российская Федерация, Ставропол ьский край, Предгорны й район	Коммунальное обслуживание (код 3.1)

		26:29:000000 :ЗУ1(10)	Образование ЗУ из земель, находящихся в государственно й или муниципально й собственности	2180,19	Земли населенны х пунктов	Российская Федерация, Ставропол ьский край, Предгорны й район	Коммунальное обслуживание (код 3.1)
		26:29:000000 :ЗУ1(11)	Образование ЗУ из земель, находящихся в государственно й или муниципально й собственности	0,02	Земли населенны х пунктов	Российская Федерация, Ставропол ьский край, Предгорны й район	Коммунальное обслуживание (код 3.1)
3	26:33:00 0000	26:33:000000 :ЗУ1(1)	Образование ЗУ из земель, находящихся в государственно й или муниципально й собственности	6450,26	Земли населенны х пунктов	Российская Федерация, Ставропол ьский край, г. Пятигорск	Коммунальное обслуживание (код 3.1)
		26:33:000000 :ЗУ1(2)	Образование ЗУ из земель, находящихся в государственно й или муниципально й собственности	2395,25	Земли населенны х пунктов	Российская Федерация, Ставропол ьский край, г. Пятигорск	Коммунальное обслуживание (код 3.1)
		26:33:000000 :ЗУ1(3)	Образование ЗУ из земель, находящихся в государственно й или муниципально й собственности	759,81	Земли населенны х пунктов	Российская Федерация, Ставропол ьский край, г. Пятигорск	Коммунальное обслуживание (код 3.1)
		26:33:000000 :ЗУ1(4)	Образование ЗУ из земель, находящихся в государственно й или муниципально й собственности	670,29	Земли населенны х пунктов	Российская Федерация, Ставропол ьский край, г. Пятигорск	Коммунальное обслуживание (код 3.1)

		26:33:000000 :ЗУ1(5)	Образование ЗУ из земель, находящихся в государственно й или муниципально й собственности	107,15	Земли населенны х пунктов	Российская Федерация, Ставропол ьский край, г. Пятигорск	Коммунальное обслуживание (код 3.1)
--	--	-------------------------	--	--------	---------------------------------	---	---

Таблица 2

№ п/	Кадастровый номер земельного участка	Общая площадь земельного участка	Категория земель	Разрешенное использование земельного участка	Обозначение на чертеже	Условный номер образуемой части земельного участка	Площадь образуемой части земельного участка	Характеристика образуемой части земельного участка
1	26:30:000000:3220	63 089	Земли населённых пунктов	под лечебно-оздоровительный центр	:3220/чзу1	26:30:000000:3220/чзу1	1084	Для прокладки и эксплуатации инженерных коммуникаций
2	26:30:120117:2	347,6	Земли населённых пунктов	под резервуары водолечебницы	:2/чзу1	26:30:120117:2/чзу1	11	Для прокладки и эксплуатации инженерных коммуникаций
3	26:30:120102:24	900	Земли населённых пунктов	Под строительство клиники	:24/чзу1	26:30:120102:24/чзу1	263	Для прокладки и эксплуатации инженерных коммуникаций
4	26:30:120102:1172	31 543	Земли населённых пунктов	Курортная деятельность	:1172/чзу1	26:30:120102:1172/чзу1	1019	Для прокладки и эксплуатации инженерных коммуникаций
5	26:30:120102:1212	11 895	Земли населённых пунктов	Курортная деятельность (9.2)	:1212/чзу1	26:30:120102:1212/чзу1	1216	Для прокладки и эксплуатации инженерных коммуникаций

6	26:30:120102:16	4 435	Земли населённых пунктов	под развитие инфраструктуры города	:16/чзу1	26:30:120102:16/чзу1	561	Для прокладки и эксплуатации инженерных коммуникаций
7	26:30:100107:15	361	Земли населённых пунктов	Под огород	:15/чзу1	26:30:100107:15/чзу1	27	Для прокладки и эксплуатации инженерных коммуникаций
8	26:30:070201:37	820	Земли населённых пунктов	Под огород	:37/чзу1	26:30:070201:37/чзу1	23	Для прокладки и эксплуатации инженерных коммуникаций
9	26:30:000000:3069	48 849	Земли населённых пунктов	под многоквартирные жилые дома от 3 до 9 этажей	:6/чзу1	26:30:000000:3069/чзу1	288	Для прокладки и эксплуатации инженерных коммуникаций
10	26:30:070250:61	65 286	Земли населённых пунктов	для комплексного освоения в целях жилищного строительства	:3/чзу1	26:30:070250:61/чзу1	18018	Для прокладки и эксплуатации инженерных коммуникаций
11	26:30:070250:64	95 815	Земли населённых пунктов	для комплексного освоения в целях жилищного строительства	:64/чзу1	26:30:070250:64/чзу1	396	Для прокладки и эксплуатации инженерных коммуникаций
12	26:30:070103:1964	117	Земли населённых пунктов	коммунальное обслуживание	:1964/чзу1	26:30:070103:1964/чзу1	102	Для прокладки и эксплуатации инженерных коммуникаций

13	26:30:070103:1264	14 167	Земли населённых пунктов	под земли сельскохозяйственного использования	:1264/чзу1	26:30:070103:1264/чзу1	1788	Для прокладки и эксплуатации инженерных коммуникаций
14	26:30:070103:741	21335	Земли населённых пунктов	под земли сельскохозяйственного использования	:741/чзу1	26:30:070103:741/чзу1	1456	Для прокладки и эксплуатации инженерных коммуникаций
15	26:30:070401:64	2 238 150,3	Земли населённых пунктов	под земли сельскохозяйственного использования	:64/чзу1	26:30:070401:64/чзу1	14325	Для прокладки и эксплуатации инженерных коммуникаций
16	26:30:070402:54	715 000	Земли населённых пунктов	под земли сельскохозяйственного использования	:54/чзу1	26:30:070402:54/чзу1	4692	Для прокладки и эксплуатации инженерных коммуникаций
17	26:30:070402:160	321 087	Земли населённых пунктов	под земли сельскохозяйственного использования	:160/чзу1	26:30:070402:160/чзу1	2753	Для прокладки и эксплуатации инженерных коммуникаций
18	26:30:070402:159	128 074	Земли населённых пунктов	под земли сельскохозяйственного использования	:159/чзу1	26:30:070402:159/чзу1	1814	Для прокладки и эксплуатации инженерных коммуникаций
19	26:30:070402:145	66 306	Земли населённых пунктов	под земли сельскохозяйственного использования	:145/чзу1	26:30:070402:145/чзу1	1214	Для прокладки и эксплуатации инженерных коммуникаций
20	26:30:070402:140	50 000	Земли населённых пунктов	под земли сельскохозяйственного использования	:140/чзу1	26:30:070402:140/чзу1	891	Для прокладки и эксплуатации инженерных коммуникаций



21	26:29:080317:45	74 834	Земли сельскохозяйственного назначения	для осуществления деятельности крестьянского (фермерского) хозяйства, основной деятельностью которого является овощеводство	:45/чзу1	26:29:080317:45/чзу1	1776	Для прокладки и эксплуатации инженерных коммуникаций
22	26:29:080318:22	65 000	Земли населённых пунктов	Для сельскохозяйственного производства	:22/чзу1	26:29:080318:22/чзу1	1043	Для прокладки и эксплуатации инженерных коммуникаций
23	26:29:080318:23	24 401	Земли сельскохозяйственного назначения	Для сельскохозяйственного производства	:23/чзу1	26:29:080318:23/чзу1	898	Для прокладки и эксплуатации инженерных коммуникаций
24	26:29:080318:24	15 701	Земли сельскохозяйственного назначения	Для сельскохозяйственного производства	:24/чзу1	26:29:080318:24/чзу1	1165	Для прокладки и эксплуатации инженерных коммуникаций
25	26:29:000000:11943	4 170	Земли населённых пунктов	общее пользование территории (размещение автомобильных дорог в границах населенного пункта)	:11943/чзу1(1)	26:29:000000:11943/чзу1	107	Для прокладки и эксплуатации инженерных коммуникаций

26	26:29:000000:12564	76 069	Земли сельскохозяйственного назначения	(9.1) охрана природных территорий (лесные насаждения, предназначенные для обеспечения защиты земель от негативного воздействия)	:12564/чзу1	26:29:000000:12564/чзу1	1527	Для прокладки и эксплуатации инженерных коммуникаций
27	26:29:080319:47	25 000	Земли сельскохозяйственного назначения	для сельскохозяйственного производства	:47/чзу1	26:29:080319:47/чзу1	1321	Для прокладки и эксплуатации инженерных коммуникаций
28	26:29:080319:48	205 020	Земли сельскохозяйственного назначения	для сельскохозяйственного производства	:48/чзу1(1)	26:29:080319:48/чзу1	1366,33	Для прокладки и эксплуатации инженерных коммуникаций
29	26:29:080217:2	29 100	Земли населённых пунктов	Размещение железнодорожного пути от станции "Скачки"	:2/чзу1	26:29:080217:2/чзу1	114	Для прокладки и эксплуатации инженерных коммуникаций
30	26:29:080275:66	847	Земли населённых пунктов	земельные участки (территории) общего пользования (размещение объектов улично-дорожной сети, автомобильных	:66/чзу1	26:29:080275:66/чзу1	390	Для прокладки и эксплуатации инженерных коммуникаций

				дорог и пешеходных тротуаров в границах населенных пунктов)				
31	26:29:000000:6506	88 354	Земли промышленности, энергетики, транспорта, связи, радиовещания, телевидения, информатики, земли для обеспечения космической деятельности, земли обороны, безопасности и земли иного специального назначения	Автомобильный транспорт	:6506/чзу 1	26:29:000000:6506 /чзу1	118	Для прокладки и эксплуатации инженерных коммуникаций
32	26:29:080275:11	3 706	Земли населённых пунктов	Для размещения и эксплуатации объектов железнодорожного транспорта	:11/чзу1	26:29:080275:11/чзу1	223	Для прокладки и эксплуатации инженерных коммуникаций
33	26:29:080204:4	3 706	Земли населённых пунктов	Для размещения и эксплуатации объектов железнодорожного транспорта	:4/чзу1	26:29:080204:4/чзу1	69	Для прокладки и эксплуатации инженерных коммуникаций

34	26:29:080288:44	3 706	Земли населённых пунктов	Для размещения и эксплуатации объектов железнодорожного транспорта	:44/чзу1	26:29:080288:44/чзу1	741	Для прокладки и эксплуатации инженерных коммуникаций
35	26:29:080284:1	6 875	Земли населённых пунктов	Для сельскохозяйственного использования	:1/чзу1	26:29:080284:1/чзу1	303	Для прокладки и эксплуатации инженерных коммуникаций
36	26:33:000000:19338	116 378	Земли населённых пунктов	под объектом уличной сети города - Бештаугорское шоссе	:19338/чзу1	26:33:000000:19338/чзу1	244	Для прокладки и эксплуатации инженерных коммуникаций
37	26:33:050105:65	107 815	Земли населённых пунктов	Обеспечение обороны и безопасности	:65/чзу1(1)	26:33:050105:65/чзу2	2 887,83	Для прокладки и эксплуатации инженерных коммуникаций
38	26:33:050105:74	2 442	Земли населённых пунктов	земельные участки, предназначенные для размещения домов малоэтажной жилой застройки	:74/чзу1	26:33:050105:74/чзу1	104	Для прокладки и эксплуатации инженерных коммуникаций
39	26:33:000000:7216	4 399 356	Земли населённых пунктов	под лесом	:7216/чзу1	26:33:000000:7216/чзу1	785,30	Для прокладки и эксплуатации инженерных коммуникаций
40	26:33:050103:11	842	Земли населённых пунктов	земельные участки, предназначенны	:11/чзу1	26:33:050103:11/чзу1	41	Для прокладки и эксплуатации инженерных коммуникаций

				е для садоводства				
41	26:29:080407:18	450 400	Земли сельскохозяйственного назначения	Для сельскохозяйственного производства	:18/чзу1	26:29:080407:18/чзу1	2 809,53	Для прокладки и эксплуатации инженерных коммуникаций
42	26:29:080407:16	450 400	Земли сельскохозяйственного назначения	Для сельскохозяйственного производства	:16/чзу1	26:29:080407:16/чзу1	1801	Для прокладки и эксплуатации инженерных коммуникаций
43	26:29:080407:22	8 300	Земли сельскохозяйственного назначения	Для размещения и эксплуатации объектов автомобильного транспорта и объектов дорожного хозяйства	:22/чзу1	26:29:080407:22/чзу1	36	Для прокладки и эксплуатации инженерных коммуникаций
44	26:29:080407:14	450 400	Земли сельскохозяйственного назначения	Для сельскохозяйственного производства	:14/чзу1	26:29:080407:14/чзу1	3832	Для прокладки и эксплуатации инженерных коммуникаций
45	26:29:080407:13	1 278,82	Земли особо охраняемых территорий и объектов	Для добычи минеральной воды и обслуживания скважины №66	:13/чзу1	26:29:080407:13/чзу1	168	Для прокладки и эксплуатации инженерных коммуникаций

Таблица 3

Номера характерных точек, перечень координат характерных точек образуемых земельных участков <u>для временного пользования</u> (на период строительства) в отношении не разграниченных земель муниципальной собственности				
Муниципальное образование город-курорт Ессентуки				
№ п/п	Условные номера образуемых земельных участков	Номера характерных точек образуемого земельного участка	Координаты характерных точек	
			X	Y
1	:ЗУ1 (1)	1	368631,17	1390067,29
		2	368653,67	1390111,43
		3	368672,56	1390163,24
		4	368692,01	1390208,47
		5	368720,22	1390279,64
		6	368755,20	1390334,83
		7	368774,49	1390376,20
		8	368791,90	1390456,14
		9	368788,17	1390525,20
		10	368779,65	1390506,75
		11	368782,34	1390456,91
		12	368766,05	1390378,78
		13	368749,10	1390337,45
		14	368711,72	1390283,97
		15	368683,23	1390212,10
		16	368663,73	1390166,74
		17	368644,94	1390115,23
		18	368626,39	1390078,84
		19	368623,63	1390071,39
		20	368605,93	1390022,90
		21	368601,06	1390022,02
		22	368569,78	1389962,16
		23	368564,17	1389947,88
		24	368559,76	1389931,28
		25	368555,63	1389926,10
		26	368553,54	1389920,78
		27	368541,24	1389901,04
		28	368536,46	1389886,94
		29	368509,43	1389846,86
		30	368488,14	1389813,26
		31	368472,55	1389789,92
		32	368442,35	1389747,70
		33	368444,33	1389745,94
		34	368437,37	1389736,60
		35	368437,56	1389735,24
		36	368421,01	1389711,94
		37	368394,49	1389674,70
		38	368387,93	1389665,10
		39	368398,51	1389665,62
		40	368399,27	1389664,88

		41	368402,28	1389669,26
		42	368447,51	1389732,83
		43	368446,82	1389737,61
		44	368480,36	1389784,52
		45	368496,10	1389808,08
		46	368517,47	1389841,79
		47	368538,90	1389876,05
		48	368549,49	1389896,32
		49	368561,60	1389915,76
		50	368562,07	1389916,50
		51	368578,44	1389958,22
		52	368612,75	1390023,88
		Площадь земельного участка, кв.м.		<b>8585,97</b>
2	:ЗУ1 (2)	53	368816,30	1395939,12
		54	368809,67	1395945,92
		55	368793,60	1395929,90
		56	368800,04	1395922,91
		53	368816,30	1395939,12
		Площадь земельного участка, кв.м.		216,82
3	:ЗУ1 (3)	57	368227,67	1389242,41
		58	368233,89	1389251,83
		59	368226,23	1389257,47
		60	368219,80	1389247,73
		57	368227,67	1389242,41
		Площадь земельного участка, кв.м.		109,03
4	:ЗУ1 (4)	61	368252,14	1389279,46
		62	368279,44	1389343,49
		63	368265,77	1389323,89
		64	368257,99	1389317,40
		65	368243,74	1389283,97
		66	368241,42	1389280,47
		67	368249,18	1389274,98
		61	368252,14	1389279,46
		Площадь земельного участка, кв.м.		516,80
5	:ЗУ1 (5)	68	368375,00	1389603,15
		69	368381,84	1389631,41
		70	368388,39	1389648,94
		71	368389,71	1389650,87
		72	368398,13	1389663,20
		73	368397,74	1389663,58
		74	368386,51	1389663,03
		75	368381,84	1389656,20
		76	368379,62	1389652,95
		77	368372,41	1389625,51
		78	368366,48	1389607,66
		79	368331,16	1389561,89
		80	368338,39	1389555,71
		68	368375,00	1389603,15
		Площадь земельного участка, кв.м.		1102,06
6	:ЗУ1 (6)	81	368799,49	1390732,58
		82	368798,22	1390856,63
		83	368797,58	1391051,95

		84	368798,22	1391120,12
		85	368805,57	1391165,59
		86	368806,11	1391243,96
		87	368794,14	1391348,70
		88	368790,76	1391447,80
		89	368781,30	1391448,77
		90	368784,91	1391347,97
		91	368796,60	1391243,40
		92	368796,08	1391166,39
		93	368793,00	1391147,39
		94	368792,49	1391120,66
		95	368791,31	1391087,85
		96	368788,42	1391087,83
		97	368788,08	1391051,98
		98	368788,72	1390856,57
		99	368789,99	1390732,95
		100	368777,60	1390592,17
		101	368786,05	1390564,25
		102	368785,53	1390573,94
		81	368799,49	1390732,58
Площадь земельного участка, кв.м.				8081,74
7	:3У1 (7)	103	368809,86	1391765,57
		104	368809,67	1391836,76
		105	368800,71	1392036,04
		106	368800,71	1392038,83
		107	368799,09	1392072,04
		108	368799,09	1392002,97
		109	368799,47	1391946,59
		110	368799,55	1391946,77
		111	368800,53	1391947,20
		112	368801,52	1391946,77
		113	368801,94	1391945,80
		114	368801,52	1391944,82
		115	368800,53	1391944,40
		116	368799,55	1391944,81
		117	368799,48	1391944,96
		118	368800,09	1391854,82
		119	368800,43	1391854,96
		120	368801,42	1391854,54
		121	368801,85	1391853,56
		122	368801,43	1391852,59
		123	368800,43	1391852,16
		124	368800,11	1391852,30
		125	368800,15	1391846,12
		126	368800,36	1391765,83
		127	368800,17	1391762,56
		128	368800,34	1391762,63
		129	368801,32	1391762,21
		130	368801,74	1391761,21
		131	368801,32	1391760,24
		132	368800,34	1391759,84
		133	368800,02	1391759,98
		134	368798,68	1391737,27
		135	368794,43	1391693,58
		136	368794,07	1391633,23



		137	368798,96	1391661,93
		138	368798,77	1391662,39
		139	368799,17	1391663,38
		140	368799,21	1391663,40
		141	368803,47	1391688,42
		142	368808,15	1391736,53
		103	368809,86	1391765,57
Площадь земельного участка, кв.м.				2802,47
8	:3У1 (8)	143	368802,23	1392130,07
		144	368801,81	1392131,05
		145	368801,60	1392131,14
		146	368800,84	1392131,46
		147	368799,84	1392131,04
		148	368799,42	1392130,06
		149	368799,85	1392129,08
		150	368800,83	1392128,67
		151	368800,83	1392128,63
		152	368800,83	1392128,64
		153	368800,83	1392128,63
		154	368801,79	1392129,07
		155	368801,81	1392129,08
		156	368801,81	1392129,08
		143	368802,23	1392130,07
Площадь земельного участка, кв.м.				5,54
9	:3У1 (9)	157	368808,68	1392740,45
		158	368808,59	1392786,80
		159	368808,17	1393010,75
		160	368807,25	1393208,24
		161	368797,75	1393208,67
		162	368797,97	1393160,44
		163	368798,61	1393160,72
		164	368799,59	1393160,32
		165	368800,02	1393159,36
		166	368799,63	1393158,37
		167	368798,66	1393157,93
		168	368797,98	1393158,21
		169	368798,67	1393010,72
		170	368799,09	1392786,78
		171	368799,46	1392599,18
		172	368799,85	1392600,13
		173	368800,84	1392600,54
		174	368801,83	1392600,11
		175	368802,25	1392599,14
		176	368801,84	1392598,17
		177	368800,85	1392597,74
		178	368799,87	1392598,16
		179	368799,46	1392599,13
		180	368799,51	1392570,68
		181	368799,30	1392384,76
		182	368800,72	1392341,38
		183	368800,47	1392322,69
		184	368801,04	1392322,92
		185	368802,01	1392322,52
		186	368802,42	1392321,52

	187	368801,99	1392320,54
	188	368801,01	1392320,13
	189	368800,43	1392320,38
	190	368800,31	1392311,50
	191	368801,91	1392311,54
	192	368802,10	1392304,51
	193	368802,29	1392298,08
	194	368803,31	1392330,65
	195	368802,42	1392321,52
	196	368802,08	1392322,68
	157	368808,68	1392740,45
	197	368800,95	1392505,09
	198	368801,91	1392505,52
	199	368802,33	1392506,50
	200	368801,92	1392507,49
	201	368800,93	1392507,90
	202	368799,95	1392507,50
	203	368799,53	1392506,51
	204	368799,94	1392505,51
	197	368800,95	1392505,09
	205	368800,66	1392974,38
	206	368801,65	1392974,82
	207	368802,05	1392975,79
	208	368801,63	1392976,78
	209	368800,65	1392977,20
	210	368799,68	1392976,78
	211	368799,26	1392975,79
	212	368799,67	1392974,81
	205	368800,66	1392974,38
	213	368800,84	1392689,68
	214	368801,81	1392690,10
	215	368802,24	1392691,09
	216	368801,82	1392692,07
	217	368800,84	1392692,49
	218	368799,86	1392692,07
	219	368799,44	1392691,08
	220	368799,85	1392690,09
	213	368800,84	1392689,68
	221	368801,01	1392412,06
	222	368801,99	1392412,47
	223	368802,41	1392413,46
	224	368802,00	1392414,44
	225	368801,02	1392414,87
	226	368800,04	1392414,45
	227	368799,61	1392413,46
	228	368800,02	1392412,48
	221	368801,01	1392412,06
	229	368800,55	1393066,44
	230	368801,53	1393066,86
	231	368801,95	1393067,83

		232	368801,53	1393068,81
		233	368800,55	1393069,24
		234	368799,56	1393068,81
		235	368799,14	1393067,84
		236	368799,57	1393066,86
		229	368800,55	1393066,44
		237	368800,70	1392787,73
		238	368801,67	1392788,15
		239	368802,10	1392789,13
		240	368801,67	1392790,11
		241	368800,69	1392790,53
		242	368799,71	1392790,11
		243	368799,30	1392789,11
		244	368799,71	1392788,15
		237	368800,70	1392787,73
		245	368800,71	1392880,67
		246	368801,70	1392881,08
		247	368802,11	1392882,05
		248	368801,70	1392883,05
		249	368800,72	1392883,46
		250	368799,73	1392883,05
		251	368799,32	1392882,05
		252	368799,74	1392881,08
		245	368800,71	1392880,67
Площадь земельного участка, кв.м.				6885,63
Площадь земельного участка, кв.м. на территории города-курорта Ессенутки				28306,00
<b>Муниципальное образование Предгорный район</b>				
1	:ЗУ1(1)	1	368837,64	1396917,05
		2	368838,06	1397061,74
		3	368839,12	1397221,76
		4	368839,54	1397374,42
		5	368838,06	1397474,15
		6	368836,79	1397585,06
		7	368836,15	1397643,01
		8	368829,27	1397730,65
		9	368824,52	1397669,86
		10	368826,66	1397642,59
		11	368827,29	1397584,95
		12	368828,56	1397474,03
		13	368830,04	1397374,37
		14	368829,62	1397221,80
		15	368828,56	1397061,78
		16	368828,14	1396917,32
		17	368826,46	1396887,10
		18	368822,21	1396850,36
		19	368821,79	1396707,05
		20	368820,09	1396612,90
		21	368816,07	1396412,04
		22	368812,90	1396266,88
		23	368809,51	1396181,97
		24	368809,35	1396160,47
		25	368818,78	1396150,47

		26	368819,01	1396181,74
		27	368822,39	1396266,59
		28	368825,57	1396411,84
		29	368829,59	1396612,72
		30	368831,29	1396706,95
		31	368831,71	1396849,80
		32	368835,93	1396886,29
		1	368837,64	1396917,05
Площадь земельного участка, кв.м.				14681,64
2	:ЗУ1(2)	33	370052,85	1399759,03
		34	370050,44	1399775,50
		35	370047,44	1399783,97
		36	370052,56	1399823,25
		37	370082,58	1399821,37
		38	370091,08	1399820,21
		39	370067,16	1399831,06
		40	370074,93	1399831,37
		41	370074,67	1399831,39
		42	370067,16	1399831,08
		43	370052,83	1399826,86
		44	370050,21	1399826,17
		45	370046,12	1399780,69
		46	370047,28	1399772,76
		47	370046,53	1399751,38
		48	370047,00	1399735,02
		49	370047,13	1399734,98
		50	370051,97	1399748,76
		33	370052,85	1399759,03
Площадь земельного участка, кв.м.				462,87
3	:ЗУ1(3)	51	368824,37	1395947,17
		52	368820,55	1395968,70
		53	368810,95	1395968,47
		54	368814,15	1395950,40
		55	368809,67	1395945,92
		56	368816,30	1395939,12
		57	368823,42	1395946,23
		51	368824,37	1395947,17
Площадь земельного участка, кв.м.				275,30
4	:ЗУ1(4)	58	370395,98	1399677,07
		59	370398,12	1399680,99
		60	370392,57	1399683,50
		61	370390,34	1399684,52
		62	370383,08	1399687,81
		63	370382,46	1399687,87
		64	370380,68	1399688,90
		65	370327,27	1399713,11
		66	370336,59	1399703,44
		67	370379,50	1399678,60
		58	370395,98	1399677,07
Площадь земельного участка, кв.м.				508,95
5	:ЗУ1(5)	68	369255,61	1398927,96
		69	369254,32	1398958,02

		70	369249,45	1398985,61
		71	369236,36	1399030,14
		72	369223,52	1399075,48
		73	369219,09	1399092,12
		74	369219,09	1399097,95
		75	369217,88	1399119,40
		76	369208,13	1399123,59
		77	369209,59	1399097,69
		78	369209,59	1399092,45
		79	369214,24	1399076,93
		80	369233,64	1399011,90
		81	369239,67	1398990,79
		82	369243,26	1398976,14
		83	369246,90	1398952,21
		84	369247,65	1398943,38
		85	369248,11	1398926,17
		86	369246,85	1398901,21
		87	369241,04	1398855,71
		88	369234,33	1398801,96
		89	369233,29	1398791,48
		90	369232,63	1398777,37
		91	369233,74	1398760,72
		92	369238,04	1398729,86
		93	369238,41	1398728,00
		94	369241,18	1398722,06
		95	369240,19	1398734,52
		96	369237,33	1398755,08
		97	369235,70	1398776,83
		98	369238,23	1398811,61
		99	369241,64	1398811,28
		100	369243,11	1398820,49
		101	369246,64	1398832,67
		102	369254,64	1398903,60
		68	369255,61	1398927,96
		Площадь земельного участка, кв.м.		2790,27
6	:ЗУ1(6)	103	368840,19	1398050,93
		104	368848,70	1398071,49
		105	368852,22	1398078,04
		106	368841,57	1398078,30
		107	368840,10	1398075,57
		108	368830,87	1398053,25
		109	368828,36	1398027,55
		110	368837,78	1398026,26
		103	368840,19	1398050,93
		Площадь земельного участка, кв.м.		510,87
7	:ЗУ1(7)	111	369323,79	1398583,33
		112	369314,53	1398593,65
		113	369309,61	1398599,13
		114	369304,04	1398604,52
		115	369285,83	1398624,76
		116	369280,04	1398631,58
		117	369280,02	1398631,99
		118	369275,56	1398631,39
		119	369269,59	1398640,06

		120	369263,02	1398651,96
		121	369258,54	1398661,21
		122	369252,81	1398675,25
		123	369258,37	1398679,94
		124	369259,85	1398678,81
		125	369259,64	1398679,27
		126	369254,34	1398692,85
		127	369251,36	1398701,87
		128	369251,26	1398702,28
		129	369242,40	1398707,80
		130	369240,85	1398714,85
		131	369242,71	1398706,32
		132	369243,05	1398705,01
		133	369245,37	1398696,14
		134	369249,80	1398682,62
		135	369253,42	1398672,90
		136	369258,40	1398661,15
		137	369262,96	1398651,89
		138	369269,57	1398639,98
		139	369276,26	1398629,18
		140	369282,64	1398619,78
		141	369295,05	1398604,38
		142	369307,15	1398591,09
		143	369317,30	1398581,36
		144	369320,60	1398578,46
		111	369323,79	1398583,33
		Площадь земельного участка, кв.м.		654,36
8	:ЗУ1(8)	145	369041,21	1398114,33
		146	369113,44	1398128,03
		147	369129,85	1398130,72
		148	369130,20	1398130,78
		149	369166,31	1398140,21
		150	369168,61	1398145,63
		151	369168,61	1398145,63
		152	369043,79	1398123,40
		153	369039,29	1398122,53
		154	368950,97	1398105,58
		155	369135,70	1398138,99
		156	369136,77	1398133,08
		157	368885,00	1398087,55
		158	368883,93	1398093,45
		159	368905,78	1398097,41
		160	368917,02	1398099,06
		161	368847,21	1398088,76
		162	368844,77	1398084,23
		163	368844,77	1398084,23
		164	368868,30	1398083,65
		165	368891,23	1398086,76
		166	368910,85	1398090,22
		167	368918,87	1398091,64
		145	369041,21	1398114,33
		Площадь земельного участка, кв.м.		993,74
9	:ЗУ1(9)	168	369305,05	1398554,70
		169	369317,29	1398573,40

		170	369313,35	1398576,84
		171	369310,13	1398579,94
		172	369296,70	1398559,33
		173	369302,48	1398556,11
		168	369305,05	1398554,70
Площадь земельного участка, кв.м.				223,64
10	:ЗУ1(10)	174	369300,70	1398362,54
		175	369311,21	1398510,82
		176	369306,92	1398531,76
		177	369301,78	1398536,69
		178	369300,18	1398517,33
		179	369301,65	1398510,19
		180	369291,25	1398363,62
		181	369283,43	1398314,22
		182	369281,76	1398294,03
		183	369292,29	1398309,47
		174	369300,70	1398362,54
Площадь земельного участка, кв.м.				2180,19
11	:ЗУ1(11)	184	369298,67	1398544,45
		185	369290,26	1398549,44
		186	369290,26	1398549,44
		187	369298,66	1398544,45
		184	369298,67	1398544,45
Площадь земельного участка, кв.м.				0,02
Площадь земельного участка, кв.м. на территории муниципального образования Предгорный район				23282,00
<b>Муниципальное образование город-курорт Пятигорск</b>				
1	:ЗУ1(1)	1	369217,88	1399119,40
		2	369215,92	1399154,03
		3	369214,72	1399243,52
		4	369140,33	1399491,74
		5	369119,48	1399573,97
		6	369119,48	1399577,81
		7	369121,11	1399581,35
		8	369124,08	1399584,86
		9	369220,42	1399613,47
		10	369226,63	1399628,20
		11	369199,73	1399695,21
		12	369201,70	1399695,98
		13	369203,20	1399696,56
		14	369199,65	1399705,37
		15	369194,10	1399703,22
		16	369187,72	1399701,25
		17	369190,45	1399692,24
		18	369216,35	1399628,28
		19	369213,41	1399621,30
		20	369118,66	1399593,16
		21	369113,03	1399586,51
		22	369109,98	1399579,89
		23	369109,98	1399572,79
		24	369131,17	1399489,20

		25	369205,24	1399242,06
		26	369206,42	1399153,69
		27	369208,13	1399123,59
		1	369217,88	1399119,40
Площадь земельного участка, кв.м.				6450,26
2	:3У1(2)	28	369369,14	1399779,33
		29	369384,31	1399788,90
		30	369404,63	1399789,66
		31	369408,66	1399790,42
		32	369605,32	1399878,76
		33	369604,58	1399880,29
		34	369557,93	1399859,86
		35	369552,75	1399858,93
		36	369472,43	1399820,48
		37	369464,39	1399817,15
		38	369463,79	1399816,79
		39	369460,69	1399815,63
		40	369433,42	1399804,38
		41	369424,13	1399801,40
		42	369409,87	1399799,45
		43	369382,97	1399794,73
		44	369364,38	1399787,56
		45	369311,07	1399759,51
		46	369286,53	1399739,04
		47	369253,29	1399726,12
		48	369222,92	1399714,39
		49	369223,65	1399712,56
		50	369228,30	1399706,29
		51	369256,68	1399717,28
		52	369291,42	1399730,75
		53	369316,38	1399751,57
		28	369369,14	1399779,33
Площадь земельного участка, кв.м.				2395,25
3	:3У1(3)	54	370047,00	1399735,02
		55	370046,53	1399751,38
		56	370047,28	1399772,76
		57	370046,12	1399780,69
		58	370050,21	1399826,17
		59	370052,83	1399826,86
		60	370050,48	1399829,61
		61	370047,71	1399831,72
		62	370044,20	1399832,57
		63	370043,68	1399828,60
		64	370047,52	1399828,50
		65	370042,15	1399786,22
		66	370038,47	1399788,67
		67	370037,72	1399782,94
		68	370037,97	1399782,23
		69	370042,14	1399778,97
		70	370044,03	1399775,56
		71	370043,01	1399760,65
		72	370043,29	1399758,75
		73	370042,57	1399750,27
		74	370041,52	1399740,21



		75	370016,91	1399748,50
		76	370015,06	1399748,79
		77	370002,46	1399753,17
		78	369986,16	1399759,47
		79	369970,49	1399765,58
		80	369958,62	1399769,95
		81	369944,62	1399775,56
		82	369931,09	1399781,62
		83	369929,38	1399782,47
		84	369928,28	1399779,64
		85	369954,14	1399768,72
		86	369969,01	1399762,85
		87	370021,34	1399743,50
		54	370047,00	1399735,02
		Площадь земельного участка, кв.м.		759,81
4	:ЗУ1(4)	88	369748,41	1399888,99
		89	369749,93	1399891,85
		90	369766,93	1399933,32
		91	369768,74	1399935,94
		92	369778,59	1399941,51
		93	369775,63	1399942,55
		94	369771,14	1399944,21
		95	369766,37	1399940,21
		96	369763,43	1399934,54
		97	369754,92	1399915,13
		98	369748,40	1399899,23
		99	369745,88	1399894,12
		100	369743,77	1399894,21
		101	369738,03	1399894,14
		102	369727,27	1399900,09
		103	369699,75	1399912,96
		104	369686,10	1399917,53
		105	369671,27	1399921,65
		106	369659,57	1399920,32
		107	369653,50	1399919,63
		108	369651,51	1399918,98
		109	369655,42	1399910,34
		110	369666,95	1399911,60
		111	369670,50	1399912,00
		112	369677,53	1399910,05
		113	369691,74	1399914,40
		88	369748,41	1399888,99
		Площадь земельного участка, кв.м.		670,29
5	:ЗУ1(5)	114	369646,74	1399897,20
		115	369643,14	1399905,05
		116	369641,78	1399907,67
		117	369640,83	1399907,32
		118	369638,04	1399913,38
		119	369634,30	1399911,68
		120	369633,74	1399910,39
		121	369640,96	1399894,63
		114	369646,74	1399897,20
		Площадь земельного участка, кв.м.		107,15

Площадь земельного участка, кв.м. на территории города-курорта Пятигорск	10383,00
---	----------

Таблица 4

<b>Номера характерных точек, перечень координат характерных точек образуемых частей земельных участков на которых линейный объект может располагаться на условиях <u>частного сервитута</u></b>		
<b>Обозначение части 26:30:000000:3220:чзу1</b>		
Обозначение характерных точек границ	Координаты, м	
	X	Y
1	368167,65	1389160,12
2	368215,06	1389223,31
3	368227,67	1389242,41
4	368219,80	1389247,73
5	368207,29	1389228,78
6	368160,23	1389166,06
7	368151,77	1389156,15
8	368160,16	1389150,98
Площадь части, кв.м.		1084
<b>Обозначение части 26:30:120117:2/чзу1</b>		
1	368160,16	1389150,98
2	368151,77	1389156,15
3	368151,11	1389155,37
4	368159,32	1389149,96
Площадь части, кв.м.		11
<b>Обозначение части 26:30:120102:24/чзу1</b>		
1	368233,89	1389251,83
2	368249,18	1389274,98
3	368241,42	1389280,47
4	368226,23	1389257,47
Площадь части, кв.м.		263
<b>Обозначение части 26:30:120102:1172/чзу1</b>		
1	368281,76	1389348,94
2	368323,03	1389413,52
3	368313,93	1389419,51
8	368308,90	1389412,04
9	368261,75	1389443,06
4	368261,56	1389443,19
5	368261,68	1389442,58
6	368309,98	1389410,74
7	368273,33	1389353,40
8	368257,99	1389317,40
1	368265,77	1389323,89
9	368279,44	1389343,49
Площадь части, кв.м.		1019

<b>Обозначение части 26:30:120102:1212/чзу1</b>		
1	368313,93	1389419,51
2	368270,22	1389448,33
3	368269,10	1389453,94
4	368301,67	1389507,80
5	368295,88	1389516,17
6	368294,71	1389514,65
7	368259,06	1389455,70
8	368261,56	1389443,19
28	368261,75	1389443,06
29	368308,90	1389412,04
Площадь части, кв.м.		1216
<b>Обозначение части 26:30:120102:16/чзу1</b>		
1	368302,56	1389509,28
2	368338,39	1389555,71
3	368331,16	1389561,89
4	368295,88	1389516,17
5	368301,67	1389507,80
Площадь части, кв.м.		561
<b>Обозначение части 26:30:100107:15/чзу1</b>		
1	368437,37	1389736,60
2	368444,33	1389745,94
3	368442,35	1389747,70
4	368436,88	1389740,04
Площадь части, кв.м.		27
<b>Обозначение части 26:30:070201:37/чзу1</b>		
1	368559,76	1389931,28
1	368564,17	1389947,88
2	368555,63	1389926,10
Площадь части, кв.м.		23
<b>Обозначение части 26:30:000000:3069/чзу1</b>		
1	368788,17	1390525,20
2	368786,05	1390564,25
3	368777,60	1390592,17
4	368776,01	1390574,10
5	368779,65	1390506,75
Площадь части, кв.м.		605
<b>Обозначение части 26:30:070250:61/чзу1</b>		
1	368790,76	1391447,80
2	368789,33	1391489,77
3	368788,70	1391601,68
4	368792,07	1391621,48
5	368782,43	1391621,45
6	368779,19	1391602,46
7	368779,83	1391489,62
8	368781,30	1391448,77

Площадь части, кв.м.		1646
<b>Обозначение части 26:30:070250:64/чзу1</b>		
1	368794,07	1391633,23
2	368794,43	1391693,58
3	368794,05	1391689,68
4	368782,43	1391621,45
5	368792,07	1391621,48
Площадь части, кв.м.		396
<b>Обозначение части 26:30:070103:1964/чзу1</b>		
1	368807,62	1392091,86
2	368807,60	1392103,87
1	368799,09	1392103,84
2	368799,09	1392091,86
Площадь части, кв.м.		102
<b>Обозначение части 26:30:070103:1264/чзу1</b>		
1	368808,59	1392172,22
2	368808,59	1392225,41
3	368809,44	1392284,21
4	368810,07	1392330,55
98	368803,31	1392330,65
99	368802,29	1392298,08
100	368799,96	1392223,89
5	368800,20	1392223,99
6	368800,94	1392224,29
7	368801,93	1392223,86
8	368801,93	1392223,86
102	368801,93	1392223,86
103	368802,35	1392222,90
104	368801,93	1392221,90
105	368800,94	1392221,50
9	368800,58	1392221,65
10	368799,96	1392221,92
11	368799,09	1392191,63
12	368799,09	1392116,41
13	368808,59	1392116,69
14	368808,59	1392129,46
85	368807,31	1392129,44
86	368807,95	1392150,78
87	368808,55	1392170,85
1	368808,59	1392172,22
117	368800,83	1392128,63
15	368801,79	1392129,07
16	368801,81	1392129,08
118	368801,81	1392129,08
110	368802,23	1392130,07
111	368801,81	1392131,05
17	368801,60	1392131,14
18	368800,84	1392131,46
19	368799,84	1392131,04
20	368799,42	1392130,06
21	368799,85	1392129,08

22	368800,83	1392128,67
23	368800,83	1392128,63
24	368800,83	1392128,64
117	368800,83	1392128,63
Площадь части, кв.м.		1788
<b>Обозначение части 26:30:070103:741/чзУ1</b>		
1	368810,22	1392341,47
2	368808,80	1392384,91
3	368809,01	1392570,68
4	368808,68	1392740,45
56	368802,08	1392322,68
57	368802,42	1392321,52
58	368803,31	1392330,65
5	368810,07	1392330,56
Площадь части, кв.м.		1456
<b>Обозначение части 26:30:070401:64/чзУ1</b>		
1	368807,25	1393208,24
2	368807,11	1393238,04
3	368806,05	1393372,28
4	368806,05	1393558,74
5	368805,63	1393750,93
6	368806,05	1393939,96
7	368805,63	1394047,27
8	368805,84	1394166,65
9	368805,20	1394365,00
10	368804,78	1394534,97
11	368803,72	1394715,08
12	368803,76	1394724,63
13	368794,26	1394724,81
14	368794,22	1394715,07
15	368795,28	1394534,93
16	368795,70	1394364,96
17	368796,31	1394176,36
18	368796,70	1394177,33
19	368797,68	1394177,74
20	368798,67	1394177,33
21	368799,08	1394176,34
22	368798,67	1394175,37
23	368797,68	1394174,96
24	368796,71	1394175,34
25	368796,31	1394176,30
26	368796,34	1394166,64
27	368796,13	1394047,26
28	368796,37	1393986,26
29	368796,53	1393986,65
30	368797,51	1393987,07
31	368798,51	1393986,65
32	368798,93	1393985,68
33	368798,51	1393984,71
34	368797,51	1393984,28
35	368796,54	1393984,70
36	368796,37	1393985,09
37	368796,55	1393939,95
38	368796,44	1393890,22
39	368796,53	1393890,42

40	368797,52	1393890,84
41	368798,52	1393890,42
42	368798,90	1393889,43
43	368798,49	1393888,45
44	368797,51	1393888,03
45	368796,53	1393888,45
46	368796,44	1393888,66
47	368796,23	1393794,86
48	368796,45	1393795,39
49	368797,44	1393795,80
50	368798,41	1393795,38
51	368798,84	1393794,40
52	368798,41	1393793,41
53	368797,44	1393793,00
54	368796,45	1393793,43
55	368796,22	1393793,96
56	368796,13	1393750,93
57	368796,24	1393700,70
58	368796,40	1393701,06
59	368797,38	1393701,47
60	368798,37	1393701,06
61	368798,77	1393700,08
62	368798,35	1393699,08
63	368797,38	1393698,66
64	368796,38	1393699,07
65	368796,24	1393699,41
66	368796,45	1393604,65
67	368797,36	1393605,03
68	368798,35	1393604,61
69	368798,76	1393603,62
70	368798,34	1393602,65
71	368797,36	1393602,24
72	368796,45	1393602,61
73	368796,55	1393558,73
74	368796,55	1393509,45
75	368797,39	1393509,79
76	368798,36	1393509,38
77	368798,78	1393508,39
78	368798,36	1393507,41
79	368797,38	1393507,00
80	368796,55	1393507,35
81	368796,55	1393415,42
82	368797,35	1393415,76
83	368798,33	1393415,34
84	368798,74	1393414,36
85	368798,32	1393413,37
86	368797,34	1393412,96
87	368796,55	1393413,31
88	368796,55	1393372,24
89	368796,96	1393320,69
90	368797,26	1393320,82
91	368798,25	1393320,41
92	368798,68	1393319,42
93	368798,25	1393318,44
94	368797,27	1393318,01

95	368796,98	1393318,13
96	368797,61	1393237,95
97	368797,67	1393225,89
98	368798,16	1393225,70
99	368798,61	1393224,72
100	368798,20	1393223,72
101	368797,68	1393223,49
102	368797,75	1393208,67
103	368797,83	1394571,09
104	368798,82	1394571,50
105	368799,22	1394572,51
106	368798,81	1394573,49
107	368797,83	1394573,91
108	368796,84	1394573,48
109	368796,42	1394572,50
110	368796,85	1394571,52
111	368797,86	1394668,53
112	368798,85	1394668,96
113	368799,27	1394669,93
114	368798,85	1394670,91
115	368797,88	1394671,34
116	368796,88	1394670,91
117	368796,47	1394669,93
118	368796,89	1394668,95
119	368797,75	1394365,01
120	368798,73	1394365,43
121	368799,14	1394366,43
122	368798,73	1394367,41
123	368797,74	1394367,81
124	368796,76	1394367,39
125	368796,34	1394366,42
126	368796,76	1394365,44
127	368797,69	1394270,98
128	368798,67	1394271,40
129	368799,10	1394272,38
130	368798,68	1394273,37
131	368797,69	1394273,77
132	368796,71	1394273,37
133	368796,30	1394272,39
134	368796,71	1394271,41
135	368797,78	1394473,66
136	368798,76	1394474,09
137	368799,19	1394475,06
138	368798,77	1394476,05
139	368797,79	1394476,44
140	368796,81	1394476,05
141	368796,39	1394475,07
142	368796,79	1394474,08
143	368797,63	1394080,72
144	368798,62	1394081,13
145	368799,04	1394082,10
146	368798,61	1394083,09
147	368797,64	1394083,50
148	368796,66	1394083,10
149	368796,24	1394082,11

150	368796,65	1394081,14
Площадь части, кв.м.		14325
<b>Обозначение части 26:30:070402:54/чзу1</b>		
1	368804,57	1394930,16
2	368803,30	1395011,24
3	368803,09	1395208,70
4	368803,01	1395221,40
5	368793,51	1395221,59
6	368793,59	1395208,67
7	368793,80	1395011,16
8	368795,07	1394930,10
9	368794,26	1394724,82
10	368803,76	1394724,63
11	368798,04	1395036,59
12	368799,02	1395036,99
13	368799,45	1395037,97
14	368799,04	1395038,96
15	368798,04	1395039,38
16	368797,07	1395038,96
17	368796,65	1395037,97
18	368797,07	1395036,98
19	368797,95	1394764,09
20	368798,94	1394764,49
21	368799,36	1394765,47
22	368798,95	1394766,45
23	368797,97	1394766,88
24	368796,98	1394766,46
25	368796,57	1394765,47
26	368796,97	1394764,48
27	368798,04	1394940,43
28	368799,03	1394940,85
29	368799,44	1394941,84
30	368799,01	1394942,81
31	368798,03	1394943,23
32	368797,05	1394942,81
33	368796,63	1394941,83
34	368797,06	1394940,87
35	368798,00	1394854,61
36	368798,99	1394855,04
37	368799,42	1394856,01
38	368799,00	1394856,98
39	368798,01	1394857,41
40	368797,04	1394856,98
41	368796,62	1394856,00
42	368797,02	1394855,02
43	368798,12	1395131,61
44	368799,10	1395132,03
45	368799,52	1395133,01
46	368799,11	1395133,98
47	368798,12	1395134,42
48	368797,14	1395133,99
49	368796,73	1395133,01
50	368797,14	1395132,04
Площадь части, кв.м.		4692
<b>Обозначение части 26:30:070402:160/чзу1</b>		



1	368803,01	1395221,40
2	368802,24	1395347,96
3	368803,45	1395512,97
4	368793,95	1395513,15
5	368792,74	1395347,96
6	368793,51	1395221,59
7	368801,86	1395221,42
8	368798,20	1395323,27
9	368799,19	1395323,69
10	368799,61	1395324,68
11	368799,19	1395325,68
12	368798,21	1395326,08
13	368797,23	1395325,67
14	368796,80	1395324,69
15	368797,23	1395323,70
16	368798,23	1395420,12
17	368799,22	1395420,54
18	368799,63	1395421,52
19	368799,22	1395422,51
20	368798,23	1395422,93
21	368797,26	1395422,51
22	368796,83	1395421,51
23	368797,24	1395420,53
24	368798,15	1395225,36
25	368799,14	1395225,75
26	368799,56	1395226,73
27	368799,14	1395227,73
28	368798,14	1395228,14
29	368797,16	1395227,73
30	368796,75	1395226,74
31	368797,16	1395225,77
Площадь части, кв.м.		2753
<b>Обозначение части 26:30:070402:159/чзУ1</b>		
1	368803,72	1395549,86
2	368804,67	1395705,18
3	368795,17	1395705,16
4	368794,22	1395549,92
5	368793,95	1395513,15
6	368803,45	1395512,97
7	368798,29	1395613,69
8	368799,26	1395614,12
9	368799,67	1395615,09
10	368799,26	1395616,08
11	368798,28	1395616,50
12	368797,30	1395616,07
13	368796,87	1395615,09
14	368797,29	1395614,12
15	368798,27	1395517,36
16	368799,24	1395517,78
17	368799,66	1395518,75
18	368799,25	1395519,73
19	368798,27	1395520,15
20	368797,28	1395519,74
21	368796,86	1395518,76
22	368797,27	1395517,77

Площадь части, кв.м.		1814
<b>Обозначение части 26:30:070402:145/чзу1</b>		
1	368804,67	1395705,18
2	368805,47	1395834,20
3	368795,96	1395834,04
4	368795,17	1395705,16
5	368798,38	1395710,12
6	368799,38	1395710,55
7	368799,79	1395711,54
8	368799,39	1395712,51
9	368798,39	1395712,92
10	368797,41	1395712,50
11	368796,99	1395711,52
12	368797,41	1395710,55
7	368798,43	1395807,47
8	368799,41	1395807,88
9	368799,84	1395808,87
10	368799,42	1395809,84
11	368798,42	1395810,26
12	368797,45	1395809,83
13	368797,03	1395808,85
14	368797,45	1395807,89
Площадь части, кв.м.		1214
<b>Обозначение части 26:30:070402:140/чзу1</b>		
1	368805,63	1395860,95
2	368797,58	1395918,29
3	368797,88	1395920,75
4	368800,04	1395922,91
5	368793,60	1395929,90
6	368791,19	1395927,49
7	368788,85	1395925,16
8	368788,00	1395918,21
9	368796,13	1395860,32
10	368795,96	1395834,04
11	368805,47	1395834,20
12	368798,49	1395898,41
13	368799,48	1395898,84
14	368799,90	1395899,81
15	368799,48	1395900,78
16	368798,50	1395901,22
17	368797,52	1395900,78
18	368797,10	1395899,79
19	368797,50	1395898,82
Площадь части, кв.м.		891
<b>Обозначение части 26:29:080317:45/чзу1</b>		
1	368820,55	1395968,70
2	368820,32	1395970,00
3	368819,16	1395985,97
4	368818,59	1396124,45
5	368818,78	1396150,47
6	368809,35	1396160,47
7	368809,09	1396124,47
8	368809,67	1395985,61
9	368810,88	1395968,82
10	368810,95	1395968,47

Площадь части, кв.м.		1776
<b>Обозначение части 26:29:080318:22/чзу1</b>		
1	368829,27	1397730,65
2	368827,27	1397756,15
3	368828,94	1397809,41
4	368823,05	1397809,99
5	368819,46	1397810,35
6	368817,76	1397755,92
7	368824,52	1397669,86
Площадь части, кв.м.		1043
<b>Обозначение части 26:29:080318:23/чзу1</b>		
1	368828,95	1397810,04
2	368832,80	1397903,71
3	368823,35	1397905,01
4	368819,46	1397810,38
5	368819,46	1397810,35
6	368828,94	1397809,41
Площадь части, кв.м.		898
<b>Обозначение части 26:29:080318:24/чзу1</b>		
1	368832,80	1397903,71
2	368835,52	1397969,84
3	368837,10	1398019,34
4	368837,78	1398026,26
5	368828,36	1398027,55
6	368827,61	1398019,95
7	368826,02	1397970,19
8	368823,35	1397905,01
Площадь части, кв.м.		1165
<b>26:29:000000:11943/чзу1(1)</b>		
1	368853,31	1398080,06
2	368891,23	1398086,76
3	368868,30	1398083,65
4	368844,77	1398084,23
5	368841,57	1398078,30
6	368852,22	1398078,04
Площадь части, кв.м.		107
<b>Обозначение части 26:29:000000:12564/чзу1</b>		
1	369136,77	1398133,08
2	369135,70	1398138,99
3	368950,97	1398105,58
4	368917,02	1398099,06
5	368905,78	1398097,41
6	368883,93	1398093,45
7	368885,00	1398087,55
Площадь части, кв.м.		1527
<b>Обозначение части 26:29:080319:47/чзу1</b>		
1	369180,57	1398173,87
2	369178,49	1398192,90
3	369178,49	1398192,90
4	369161,87	1398285,18
5	369166,78	1398288,81
6	369167,89	1398289,55
7	369167,76	1398290,79

8	369155,58	1398291,20
9	369154,56	1398282,22
10	369173,31	1398178,76
11	369159,44	1398148,07
12	369128,11	1398138,67
13	369112,32	1398136,71
14	369043,81	1398123,40
15	369043,79	1398123,40
16	369168,61	1398145,63
17	369180,57	1398173,87
Площадь части, кв.м.		1321
<b>Обозначение части 26:29:080319:48/чзу1(1)</b>		
1	369281,65	1398293,87
2	369281,76	1398294,03
3	369283,43	1398314,22
4	369283,24	1398313,06
5	369276,72	1398303,49
6	369245,88	1398304,23
7	369173,47	1398304,65
8	369155,77	1398292,91
9	369155,58	1398291,20
10	369167,76	1398290,79
11	369169,60	1398290,68
12	369176,31	1398295,13
13	369219,84	1398295,60
Площадь части, кв.м.		1169,19
<b>Обозначение части 26:29:080319:48/чзу1(2)</b>		
14	369300,18	1398517,33
15	369301,78	1398536,69
16	369300,06	1398538,33
17	369297,94	1398542,86
18	369298,66	1398544,45
19	369290,26	1398549,44
20	369288,67	1398547,02
21	369288,12	1398541,45
22	369288,54	1398540,55
23	369292,21	1398532,70
24	369298,21	1398526,95
Площадь части, кв.м.		197,14
<b>Обозначение части 26:29:080217:2/чзу1</b>		
1	369299,41	1398546,08
2	369305,05	1398554,70
3	369302,48	1398556,11
4	369296,70	1398559,33
5	369290,63	1398550,02
6	369290,26	1398549,44
7	369298,67	1398544,45
Площадь части, кв.м.		114
<b>Обозначение части 26:29:080275:66/чзу1</b>		
1	369280,02	1398631,99
2	369279,91	1398634,76
3	369259,85	1398678,81
4	369258,37	1398679,94
5	369252,81	1398675,25

6	369258,54	1398661,21
7	369263,02	1398651,96
8	369269,59	1398640,06
9	369275,56	1398631,39
Площадь части, кв.м.		390
<b>Обозначение части 26:29:000000:6506/чзу1</b>		
1	369251,26	1398702,28
2	369247,36	1398717,97
3	369241,18	1398722,06
4	369238,41	1398728,00
5	369240,85	1398714,85
6	369242,40	1398707,80
Площадь части, кв.м.		118
<b>Обозначение части 26:29:080275:11/чзу1</b>		
3	369320,60	1398578,46
4	369317,30	1398581,36
5	369307,15	1398591,09
6	369295,05	1398604,38
7	369282,64	1398619,78
8	369276,26	1398629,18
9	369269,57	1398639,98
10	369262,96	1398651,89
11	369258,40	1398661,15
12	369253,42	1398672,90
13	369249,80	1398682,62
14	369245,37	1398696,14
1	369243,05	1398705,01
2	369240,37	1398706,78
15	369242,34	1398698,88
16	369245,31	1398689,86
17	369250,92	1398675,50
18	369264,58	1398647,21
19	369273,69	1398629,02
20	369281,19	1398619,42
21	369294,19	1398604,49
22	369303,25	1398594,75
23	369310,75	1398587,22
24	369313,24	1398584,72
25	369310,13	1398579,94
26	369313,35	1398576,84
27	369317,29	1398573,40
Площадь части, кв.м.		223
<b>Обозначение части 26:29:080204:4/чзу1</b>		
1	369243,05	1398705,01
2	369242,71	1398706,32
3	369240,85	1398714,85
4	369238,41	1398728,00
5	369238,04	1398729,86
6	369234,48	1398732,21
7	369235,07	1398728,02
8	369240,37	1398706,78
Площадь части, кв.м.		69
<b>Обозначение части 26:29:080288:44/чзу1</b>		
1	369241,04	1398855,71
2	369246,85	1398901,21

3	369248,11	1398926,17
4	369247,65	1398943,38
5	369246,90	1398952,21
6	369243,26	1398976,14
7	369239,67	1398990,79
8	369233,64	1399011,90
9	369214,24	1399076,93
10	369209,59	1399092,45
11	369209,59	1399090,87
12	369214,36	1399072,97
13	369227,23	1399027,51
14	369240,19	1398983,44
15	369244,85	1398956,99
16	369246,10	1398927,94
17	369245,16	1398904,32
18	369237,29	1398834,54
19	369233,82	1398822,57
20	369230,89	1398804,15
21	369229,11	1398776,17
22	369229,94	1398764,76
23	369232,93	1398743,34
24	369234,48	1398732,21
25	369238,04	1398729,86
26	369233,74	1398760,72
27	369232,63	1398777,37
28	369233,29	1398791,48
29	369234,33	1398801,96
Площадь части, кв.м.		741
<b>Обозначение части 26:29:080284:1/чзу1</b>		
1	369247,36	1398717,97
2	369244,41	1398729,83
3	369242,36	1398744,46
4	369239,39	1398765,76
5	369238,63	1398776,21
6	369240,34	1398803,10
7	369241,64	1398811,28
8	369238,23	1398811,61
9	369235,70	1398776,83
10	369237,33	1398755,08
11	369240,19	1398734,52
12	369241,18	1398722,06
Площадь части, кв.м.		303
<b>Обозначение части 26:33:000000:19338/чзу1</b>		
1	369228,30	1399706,29
56	369223,65	1399712,56
2	369222,92	1399714,39
3	369199,65	1399705,37
4	369203,20	1399696,56
Площадь части, кв.м.		244
<b>Обозначение части 26:33:050105:65/чзу1(1)</b>		
1	369928,28	1399779,64
2	369929,38	1399782,47
3	369929,23	1399782,55
4	369930,76	1399787,66
5	369928,18	1399800,31

6	369915,42	1399806,79
7	369890,93	1399819,21
8	369863,03	1399833,34
9	369843,31	1399843,38
10	369820,22	1399855,12
11	369808,38	1399861,24
12	369796,15	1399867,39
13	369771,59	1399877,68
14	369754,20	1399885,20
15	369748,17	1399888,53
16	369748,41	1399888,99
17	369691,74	1399914,40
18	369677,53	1399910,05
19	369683,32	1399908,44
20	369696,82	1399904,92
21	369723,45	1399893,38
22	369737,12	1399887,29
23	369738,08	1399886,86
24	369751,86	1399880,56
25	369769,83	1399872,68
26	369795,88	1399861,26
27	369817,42	1399850,27
28	369841,45	1399837,89
29	369860,34	1399828,19
30	369887,77	1399813,77
31	369912,95	1399801,08
32	369923,85	1399795,07
33	369926,60	1399786,65
34	369924,82	1399781,11
Площадь части, кв.м.		1680,49
<b>Обозначение части 26:33:050105:74/чзу1</b>		
1	369640,96	1399894,63
2	369633,74	1399910,39
3	369632,54	1399907,65
4	369633,40	1399903,50
5	369637,78	1399894,83
6	369604,58	1399880,29
7	369605,32	1399878,76
Площадь части, кв.м.		104
<b>Обозначение части 26:33:050105:65/чзу1(2)</b>		
35	369559,42	1399851,77
36	369644,57	1399889,72
37	369647,18	1399896,25
38	369646,74	1399897,20
39	369605,32	1399878,76
40	369408,66	1399790,42
41	369421,62	1399792,86
42	369461,62	1399808,84
43	369517,33	1399834,70
44	369553,41	1399852,04
Площадь части, кв.м.		1207,34
<b>Обозначение части 26:33:000000:7216/чзу1(1)</b>		
1	369825,46	1399959,66
2	369833,48	1399963,30
3	369839,09	1399966,80

4	369848,99	1399975,00
5	369840,98	1399985,93
6	369833,32	1399980,32
7	369836,04	1399976,61
8	369833,52	1399974,52
9	369828,99	1399971,69
10	369822,14	1399968,59
11	369792,89	1399959,97
12	369785,92	1399956,61
13	369771,14	1399944,21
194	369775,63	1399942,55
14	369778,59	1399941,51
15	369790,82	1399948,43
16	369796,32	1399951,08
Площадь части, кв.м.		785,30
<b>Обозначение части 26:33:050103:26/чзу1</b>		
1	370042,15	1399786,22
2	370047,52	1399828,50
3	370043,68	1399828,60
4	370038,47	1399788,67
Площадь части, кв.м.		161
<b>Обозначение части 26:33:050103:11/чзу1</b>		
1	370043,01	1399760,65
2	370044,03	1399775,56
3	370042,14	1399778,97
4	370037,97	1399782,23
5	370041,18	1399773,21
Площадь части, кв.м.		41
<b>Обозначение части 26:29:080407:18/чзу1(1)</b>		
1	370380,68	1399688,90
2	370342,28	1399711,13
3	370309,30	1399744,44
4	370259,76	1399765,53
5	370236,02	1399776,90
6	370190,80	1399798,28
7	370181,34	1399801,86
8	370146,75	1399814,50
9	370114,68	1399826,57
10	370083,52	1399830,83
11	370074,93	1399831,37
12	370067,16	1399831,06
13	370091,08	1399820,21
14	370112,33	1399817,31
15	370143,44	1399805,59
16	370178,03	1399792,96
17	370187,08	1399789,53
18	370231,93	1399768,33
19	370255,69	1399756,95
20	370303,79	1399737,48
21	370327,27	1399713,11
Площадь части, кв.м.		2799,85
<b>Обозначение части 26:29:080407:18/чзу1(2)</b>		
22	370390,34	1399684,52
23	370390,47	1399687,12
24	370383,08	1399687,81



Площадь части, кв.м.		9,68
<b>Обозначение части 26:29:080407:16/чзу1</b>		
1	370468,61	1399781,59
2	370506,68	1399828,27
3	370517,13	1399850,16
4	370507,05	1399843,75
5	370461,24	1399787,59
6	370424,66	1399742,62
7	370392,77	1399690,56
8	370392,57	1399683,50
9	370398,12	1399680,99
10	370421,28	1399723,41
Площадь части, кв.м.		1801
<b>Обозначение части 26:29:080407:22/чзу1</b>		
1	370511,00	1399833,57
2	370519,68	1399851,78
3	370517,13	1399850,16
4	370506,68	1399828,27
Площадь части, кв.м.		36
<b>Обозначение части 26:29:080407:14/чзу1</b>		
1	370626,15	1400017,34
2	370643,24	1400063,28
3	370667,22	1400127,37
4	370671,55	1400139,15
5	370715,48	1400166,34
6	370717,58	1400167,64
7	370714,57	1400169,56
8	370719,67	1400180,09
9	370710,49	1400174,42
10	370663,76	1400145,51
11	370658,31	1400130,67
12	370634,34	1400066,60
13	370617,25	1400020,67
14	370586,08	1399937,70
15	370564,55	1399880,32
16	370519,68	1399851,78
17	370511,00	1399833,57
18	370513,44	1399836,56
19	370572,33	1399874,01
20	370594,98	1399934,36
Площадь части, кв.м.		3832
<b>Обозначение части 26:29:080407:13/чзу1</b>		
1	370729,84	1400173,13
2	370734,17	1400181,59
3	370727,57	1400184,96
4	370719,67	1400180,09
5	370714,57	1400169,56
6	370717,58	1400167,64
7	370728,00	1400174,07
Площадь части, кв.м.		168

**2.2 Сведения о границах территории, применительно к которой осуществляется подготовка проекта межевания, содержащие перечень координат характерных точек таких границ**

В соответствии со ст. 41 Градостроительного кодекса РФ, подготовка документации по планировке территории осуществляется в целях обеспечения устойчивого развития территорий, выделения элементов планировочной структуры (кварталов, микрорайонов, иных элементов), установления границ земельных участков, на которых расположены объекты капитального строительства, границ земельных участков, предназначенных для строительства и размещения линейных объектов.

Территория, на которую разрабатывается проект планировки и проект межевания по строительству линейного объекта «Модернизация сети минералопроводов акционерного общества «Кавминкурортресурсы» (минералопроводы от скважины 66 и 2Б до Новой водолечебницы)» расположен в трех муниципальных образованиях Ставропольского края: город курорт Ессентуки, Предгорный муниципальный округ, город-курорт Пятигорск. Участок проектирования расположен в границах кадастровых кварталов: 26:30:20102, 26:30:100107, 26:30:100105, 26:30:100104, 26:30:100106, 26:30:70202, 26:30:70204, 26:30:7205, 26:30:70206, 26:30:70101, 26:30:70233, 26:30:70229, 26:30:70222, 26:30:70225, 26:30:70226, 26:30:70227, 26:30:70228, 26:30:070250, 26:30:70103, 26:30:070402; 26:33:010101, 26:33:050104, 26:33:050105, 26:33:050103, 26:33:080406, 26:33:080407; 26:29:080314, 26:29:080317, 26:29:080318, 26:29:080319, 26:29:080275, 26:29:080204, 26:29:080284. Ранее установленные красные линии в границах проектирования отсутствуют. Приказ министерства строительства и жилищно-коммунального хозяйства от 25.04.2017г. №42/пр «О порядке установления и отображения красных линий, обозначающих границы территорий, занятых линейными объектами и (или) предназначенных для размещения линейных объектов» утратил силу с 08.02.2020г. на основании приказа министерства строительства и жилищно-коммунального хозяйства Российской Федерации от 16.12.2019 №803/пр, в связи с чем, установить красные линии на территориях, занимаемых проектируемым линейным объектом не представляется возможным.

Перечень координат характерных точек границ территории подготовки проекта межевания территории представлен в таблице 5.

Таблица 5

Обозначение характерных точек границ	X	Y
1	368159,32	1389149,96
2	368160,16	1389150,98
3	368167,65	1389160,12
4	368215,06	1389223,31
5	368233,89	1389251,83
6	368249,18	1389274,98
7	368252,14	1389279,46

8	368279,44	1389343,49
9	368281,76	1389348,94
9	368281,76	1389348,94
10	368323,03	1389413,52
11	368270,22	1389448,33
12	368269,10	1389453,94
13	368301,67	1389507,80
14	368302,56	1389509,28
15	368338,39	1389555,71
16	368375,00	1389603,15
17	368381,84	1389631,41
18	368388,39	1389648,94
19	368389,71	1389650,87
20	368398,14	1389663,19
21	368397,74	1389663,58
22	368386,50	1389663,03
23	368381,84	1389656,20
24	368379,62	1389652,95
25	368372,41	1389625,51
26	368366,48	1389607,66
27	368331,16	1389561,89
28	368295,88	1389516,17
29	368294,71	1389514,65
30	368259,06	1389455,70
31	368261,56	1389443,19
32	368261,68	1389442,58
33	368309,98	1389410,74
34	368273,33	1389353,40
35	368257,99	1389317,40
36	368243,74	1389283,97
37	368241,42	1389280,47
38	368226,23	1389257,47
39	368219,80	1389247,73
40	368207,29	1389228,78
41	368160,23	1389166,06
42	368151,77	1389156,15
43	368151,11	1389155,37
44	368399,27	1389664,88
45	368402,28	1389669,26
46	368447,51	1389732,83
47	368446,82	1389737,61
48	368480,36	1389784,52
49	368496,10	1389808,08
50	368517,47	1389841,79
51	368538,90	1389876,05
52	368549,49	1389896,32
53	368561,60	1389915,76
54	368562,07	1389916,50
55	368578,44	1389958,22
56	368612,75	1390023,88
57	368631,17	1390067,29
58	368653,67	1390111,43
59	368672,56	1390163,24
60	368692,01	1390208,47
61	368720,22	1390279,64

62	368755,20	1390334,83
63	368774,49	1390376,20
64	368791,90	1390456,14
65	368788,17	1390525,20
66	368786,05	1390564,25
67	368785,53	1390573,94
68	368799,49	1390732,58
69	368798,22	1390856,63
70	368797,58	1391051,95
71	368798,22	1391120,12
72	368805,57	1391165,59
73	368806,11	1391243,96
74	368794,14	1391348,70
75	368790,76	1391447,80
76	368789,33	1391489,77
77	368788,70	1391601,68
78	368792,07	1391621,48
79	368794,07	1391633,23
80	368798,96	1391661,93
81	368798,77	1391662,39
82	368799,17	1391663,38
83	368799,21	1391663,40
84	368803,47	1391688,42
85	368808,15	1391736,53
86	368809,86	1391765,57
87	368809,67	1391836,76
88	368809,65	1391846,16
89	368808,59	1392003,00
90	368808,59	1392116,69
91	368808,59	1392129,46
92	368808,59	1392150,77
93	368808,55	1392170,85
94	368808,59	1392172,22
95	368808,59	1392225,41
96	368809,44	1392284,21
97	368810,07	1392330,55
98	368810,22	1392341,47
98	368810,22	1392341,47
99	368808,80	1392384,91
100	368809,01	1392570,68
101	368808,59	1392786,80
102	368808,17	1393010,75
103	368807,25	1393208,24
104	368807,11	1393238,04
105	368806,05	1393372,28
106	368806,05	1393558,74
107	368805,63	1393750,93
108	368806,05	1393939,96
109	368805,63	1394047,27
110	368805,84	1394166,65
111	368805,20	1394365,00
112	368804,78	1394534,97
113	368803,72	1394715,08
114	368803,76	1394724,63
115	368804,57	1394930,16

116	368803,30	1395011,24
117	368803,09	1395208,70
118	368803,01	1395221,40
119	368802,24	1395347,96
120	368803,45	1395512,97
121	368803,72	1395549,86
122	368804,67	1395705,18
123	368805,47	1395834,20
124	368805,63	1395860,95
125	368797,58	1395918,29
126	368797,88	1395920,75
127	368800,04	1395922,91
128	368816,30	1395939,12
129	368823,42	1395946,23
130	368824,37	1395947,17
131	368820,55	1395968,70
132	368820,32	1395970,00
133	368819,16	1395985,97
134	368818,59	1396124,45
135	368818,78	1396150,47
136	368818,98	1396182,31
137	368822,39	1396266,59
138	368825,57	1396411,84
139	368829,59	1396612,72
140	368831,29	1396706,95
141	368831,71	1396849,80
142	368835,93	1396886,29
143	368837,64	1396917,05
144	368838,06	1397061,74
145	368839,12	1397221,76
146	368839,54	1397374,42
147	368838,06	1397474,15
148	368836,79	1397585,06
149	368836,15	1397643,01
150	368829,27	1397730,65
151	368827,27	1397756,15
152	368828,94	1397809,41
153	368832,80	1397903,71
154	368835,52	1397969,84
155	368837,10	1398019,34
156	368837,78	1398026,26
157	368840,19	1398050,93
158	368848,70	1398071,49
159	368852,22	1398078,04
160	368853,31	1398080,06
161	368891,23	1398086,76
162	368910,85	1398090,22
163	368918,87	1398091,64
164	369041,21	1398114,33
165	369113,44	1398128,03
166	369129,85	1398130,72
167	369130,20	1398130,78
168	369166,31	1398140,21
169	369168,61	1398145,63
170	369180,57	1398173,87

171	369178,49	1398192,90
172	369161,87	1398285,18
173	369166,78	1398288,81
174	369167,89	1398289,55
175	369167,76	1398290,79
176	369169,60	1398290,68
177	369176,31	1398295,13
178	369219,84	1398295,60
179	369281,65	1398293,87
180	369281,76	1398294,03
181	369292,29	1398309,47
182	369300,70	1398362,54
183	369311,21	1398510,82
184	369306,92	1398531,76
185	369301,78	1398536,69
186	369300,06	1398538,33
187	369297,94	1398542,86
188	369298,66	1398544,45
189	369299,41	1398546,08
190	369305,05	1398554,70
191	369317,29	1398573,40
192	369320,60	1398578,46
193	369323,79	1398583,33
194	369314,53	1398593,65
195	369309,61	1398599,13
196	369304,04	1398604,52
197	369285,83	1398624,76
198	369280,04	1398631,58
199	369280,02	1398631,99
200	369279,91	1398634,76
201	369259,85	1398678,81
202	369259,64	1398679,27
203	369254,34	1398692,85
204	369251,36	1398701,87
205	369251,26	1398702,28
206	369247,36	1398717,97
207	369244,41	1398729,83
208	369242,36	1398744,46
209	369239,39	1398765,76
210	369238,63	1398776,21
211	369240,34	1398803,10
212	369241,64	1398811,28
213	369243,11	1398820,49
214	369246,64	1398832,67
215	369254,64	1398903,60
216	369255,61	1398927,96
217	369254,32	1398958,02
218	369249,45	1398985,61
219	369236,36	1399030,14
220	369223,52	1399075,48
221	369219,09	1399092,12
222	369219,09	1399097,95
223	369217,88	1399119,40
224	369215,92	1399154,03
225	369214,72	1399243,52

226	369140,33	1399491,74
227	369119,48	1399573,97
228	369119,48	1399577,81
229	369121,11	1399581,35
230	369124,08	1399584,86
231	369220,42	1399613,47
232	369226,63	1399628,20
233	369199,73	1399695,21
234	369201,70	1399695,98
235	369203,20	1399696,56
236	369228,30	1399706,29
237	369256,68	1399717,28
238	369291,42	1399730,75
239	369316,38	1399751,57
240	369369,14	1399779,33
241	369384,31	1399788,90
242	369404,63	1399789,66
243	369408,66	1399790,42
244	369421,62	1399792,86
245	369461,62	1399808,84
246	369517,33	1399834,70
247	369553,41	1399852,04
248	369559,42	1399851,77
249	369644,57	1399889,72
250	369647,18	1399896,25
251	369646,74	1399897,20
252	369643,14	1399905,05
253	369641,78	1399907,67
254	369640,83	1399907,32
255	369638,04	1399913,38
256	369634,30	1399911,68
257	369633,74	1399910,39
258	369632,54	1399907,65
259	369633,40	1399903,50
260	369637,78	1399894,83
261	369604,58	1399880,29
262	369557,93	1399859,86
263	369552,75	1399858,93
264	369472,43	1399820,48
265	369464,39	1399817,15
266	369463,79	1399816,79
267	369460,69	1399815,63
268	369433,42	1399804,38
269	369424,13	1399801,40
270	369409,87	1399799,45
271	369382,97	1399794,73
272	369364,38	1399787,56
273	369311,07	1399759,51
274	369286,53	1399739,04
275	369253,29	1399726,12
276	369222,92	1399714,39
277	369199,65	1399705,37
278	369194,10	1399703,22
279	369187,72	1399701,25
280	369190,45	1399692,24

281	369216,35	1399628,28
282	369213,41	1399621,30
283	369118,66	1399593,16
284	369113,03	1399586,51
285	369109,98	1399579,89
286	369109,98	1399572,79
287	369131,17	1399489,20
288	369205,24	1399242,06
289	369206,42	1399153,69
290	369208,13	1399123,59
291	369209,59	1399097,69
292	369209,59	1399092,45
293	369209,59	1399090,87
294	369214,36	1399072,97
295	369227,23	1399027,51
296	369240,19	1398983,44
297	369244,85	1398956,99
298	369246,10	1398927,94
299	369245,16	1398904,32
300	369237,29	1398834,54
301	369233,82	1398822,57
302	369230,89	1398804,15
303	369229,11	1398776,17
304	369229,94	1398764,76
305	369232,93	1398743,34
306	369234,48	1398732,21
307	369235,07	1398728,02
308	369240,37	1398706,78
309	369242,34	1398698,88
310	369245,31	1398689,86
311	369250,92	1398675,50
312	369264,58	1398647,21
313	369273,69	1398629,02
314	369281,19	1398619,42
315	369294,19	1398604,49
316	369303,25	1398594,75
317	369310,75	1398587,22
318	369313,24	1398584,72
319	369310,13	1398579,94
320	369296,70	1398559,33
321	369290,63	1398550,02
322	369290,26	1398549,44
323	369288,67	1398547,02
324	369288,12	1398541,45
325	369288,54	1398540,55
326	369292,21	1398532,70
327	369298,21	1398526,95
328	369300,18	1398517,33
329	369301,65	1398510,19
330	369291,25	1398363,62
331	369283,43	1398314,22
332	369283,24	1398313,06
333	369276,72	1398303,49
334	369245,88	1398304,23
335	369173,47	1398304,65



336	369155,77	1398292,91
337	369155,58	1398291,20
338	369154,56	1398282,22
339	369173,31	1398178,76
340	369159,44	1398148,07
341	369128,11	1398138,67
342	369112,32	1398136,71
343	369043,81	1398123,40
344	369039,29	1398122,53
345	368950,97	1398105,58
346	368917,02	1398099,06
347	368905,78	1398097,41
348	368847,21	1398088,76
349	368844,77	1398084,23
350	368841,57	1398078,30
351	368840,10	1398075,57
352	368830,87	1398053,25
353	368828,36	1398027,55
354	368827,61	1398019,95
355	368826,02	1397970,19
356	368823,35	1397905,01
357	368819,46	1397810,38
358	368817,76	1397755,92
359	368824,52	1397669,86
360	368826,66	1397642,59
361	368827,29	1397584,95
362	368828,56	1397474,03
363	368830,04	1397374,37
364	368829,62	1397221,80
365	368828,56	1397061,78
366	368828,14	1396917,32
367	368826,46	1396887,10
368	368822,21	1396850,36
369	368821,79	1396707,05
370	368820,09	1396612,90
371	368816,07	1396412,04
372	368812,90	1396266,88
373	368809,51	1396181,97
374	368809,35	1396160,47
375	368809,09	1396124,47
376	368809,67	1395985,61
377	368810,88	1395968,82
378	368810,95	1395968,47
379	368814,15	1395950,40
380	368809,67	1395945,92
381	368793,60	1395929,90
382	368791,19	1395927,49
383	368788,85	1395925,16
384	368788,00	1395918,21
385	368796,13	1395860,32
386	368795,96	1395834,04
387	368795,17	1395705,16
388	368794,22	1395549,92
389	368793,95	1395513,15
390	368792,74	1395347,96

391	368793,51	1395221,59
392	368793,59	1395208,67
393	368793,80	1395011,16
394	368795,07	1394930,10
395	368794,26	1394724,81
396	368794,22	1394715,07
397	368795,28	1394534,93
398	368795,70	1394364,96
399	368796,31	1394176,36
400	368796,30	1394176,33
401	368796,31	1394176,30
402	368796,34	1394166,64
403	368796,13	1394047,26
404	368796,37	1393986,26
405	368796,37	1393985,09
406	368796,55	1393939,95
407	368796,44	1393890,22
408	368796,44	1393888,66
409	368796,23	1393794,86
410	368796,22	1393793,96
411	368796,13	1393750,93
412	368796,24	1393700,70
413	368796,24	1393699,41
414	368796,45	1393604,65
415	368796,45	1393602,61
416	368796,55	1393558,73
417	368796,55	1393509,45
418	368796,55	1393507,35
419	368796,55	1393415,42
420	368796,55	1393413,31
421	368796,55	1393372,24
422	368796,96	1393320,69
423	368796,98	1393318,13
424	368797,61	1393237,95
425	368797,67	1393225,89
426	368797,68	1393223,49
427	368797,75	1393208,67
428	368797,97	1393160,44
429	368797,98	1393158,21
430	368798,67	1393010,72
431	368799,09	1392786,78
432	368799,46	1392599,18
433	368799,46	1392599,13
434	368799,51	1392570,68
435	368799,30	1392384,76
436	368800,72	1392341,38
437	368800,47	1392322,69
438	368800,43	1392320,38
439	368800,31	1392311,50
440	368800,22	1392304,49
441	368799,94	1392284,35
442	368799,92	1392283,03
443	368799,69	1392267,11
444	368799,47	1392251,47
445	368799,24	1392235,80

446	368799,09	1392225,48
447	368799,09	1392220,23
448	368799,09	1392204,69
449	368799,09	1392191,63
450	368799,09	1392116,41
451	368799,09	1392103,84
452	368799,09	1392091,86
453	368799,09	1392072,04
454	368799,09	1392002,97
455	368799,47	1391946,59
456	368799,48	1391944,96
457	368800,09	1391854,82
458	368800,11	1391852,30
459	368800,15	1391846,12
460	368800,36	1391765,83
461	368800,17	1391762,56
462	368800,02	1391759,98
463	368798,68	1391737,27
464	368794,43	1391693,58
465	368794,05	1391689,68
466	368782,43	1391621,45
467	368779,19	1391602,46
468	368779,83	1391489,62
469	368781,30	1391448,77
470	368784,91	1391347,97
471	368796,60	1391243,40
472	368796,08	1391166,39
473	368793,00	1391147,39
474	368792,49	1391120,66
475	368791,31	1391087,85
476	368788,42	1391087,83
477	368788,08	1391051,98
478	368788,72	1390856,57
479	368789,99	1390732,95
480	368777,60	1390592,17
481	368776,01	1390574,10
482	368779,65	1390506,75
483	368782,34	1390456,91
484	368766,05	1390378,78
485	368749,10	1390337,45
486	368711,72	1390283,97
487	368683,23	1390212,10
488	368663,73	1390166,74
489	368644,94	1390115,23
490	368626,39	1390078,84
491	368623,63	1390071,39
492	368605,93	1390022,90
493	368601,06	1390022,02
494	368569,78	1389962,16
495	368564,17	1389947,88
496	368555,63	1389926,10
497	368553,54	1389920,78
498	368541,24	1389901,04
499	368536,46	1389886,94
500	368509,43	1389846,86

501	368488,14	1389813,26
502	368472,55	1389789,92
503	368442,35	1389747,70
504	368436,88	1389740,04
505	368437,37	1389736,60
506	368437,56	1389735,24
507	368394,49	1389674,70
508	368387,87	1389665,10
509	368398,51	1389665,62
510	370146,75	1399814,50
511	370114,68	1399826,57
512	370083,52	1399830,83
513	370074,93	1399831,37
514	370044,29	1399833,29
515	370044,20	1399832,57
516	370043,68	1399828,60
517	370038,47	1399788,67
518	370037,72	1399782,94
519	370037,97	1399782,23
520	370041,18	1399773,21
521	370043,01	1399760,65
522	370043,29	1399758,75
523	370042,57	1399750,27
524	370041,52	1399740,21
525	370016,91	1399748,50
526	370015,06	1399748,79
527	370002,46	1399753,17
528	369986,16	1399759,47
529	369970,49	1399765,58
530	369958,62	1399769,95
531	369944,62	1399775,56
532	369931,09	1399781,62
533	369929,38	1399782,47
534	369930,76	1399787,66
535	369928,18	1399800,31
536	369915,42	1399806,79
537	369890,93	1399819,21
538	369863,03	1399833,34
539	369843,31	1399843,38
540	369820,22	1399855,12
541	369808,38	1399861,24
542	369797,89	1399866,66
543	369795,24	1399867,66
544	369771,59	1399877,68
545	369754,20	1399885,20
546	369748,17	1399888,53
547	369748,41	1399888,99
548	369749,93	1399891,85
549	369766,93	1399933,32
550	369768,74	1399935,94
551	369778,59	1399941,51
552	369790,82	1399948,43
553	369796,32	1399951,08
554	369825,46	1399959,66
555	369833,48	1399963,30

556	369839,09	1399966,80
557	369848,99	1399975,00
558	369840,98	1399985,93
559	369833,32	1399980,32
560	369836,04	1399976,61
561	369833,52	1399974,52
562	369828,99	1399971,69
563	369822,14	1399968,59
564	369792,89	1399959,97
565	369785,92	1399956,61
566	369770,30	1399943,65
567	369766,37	1399940,21
568	369763,43	1399934,54
569	369754,92	1399915,13
570	369748,40	1399899,23
571	369745,88	1399894,12
572	369743,77	1399894,21
573	369738,03	1399894,14
574	369727,27	1399900,09
575	369699,75	1399912,96
576	369686,10	1399917,53
577	369671,27	1399921,65
578	369659,57	1399920,32
579	369653,50	1399919,63
580	369651,51	1399918,98
581	369655,42	1399910,34
582	369666,95	1399911,60
583	369670,50	1399912,00
584	369677,53	1399910,05
585	369683,32	1399908,44
586	369696,82	1399904,92
587	369723,45	1399893,38
588	369737,12	1399887,29
589	369738,08	1399886,86
590	369751,86	1399880,56
591	369769,83	1399872,68
592	369795,88	1399861,26
593	369817,42	1399850,27
594	369841,45	1399837,89
595	369860,34	1399828,19
596	369887,77	1399813,77
597	369912,95	1399801,08
598	369923,85	1399795,07
599	369926,60	1399786,65
600	369924,82	1399781,11
601	369928,28	1399779,64
602	369954,14	1399768,72
603	369969,01	1399762,85
604	370021,34	1399743,50
605	370047,00	1399735,02
606	370047,13	1399734,98
607	370051,97	1399748,76
608	370052,85	1399759,03
609	370050,44	1399775,50
610	370047,44	1399783,97

611	370052,56	1399823,25
612	370082,58	1399821,37
613	370091,08	1399820,21
614	370112,33	1399817,31
615	370143,44	1399805,59
616	370178,03	1399792,96
617	370187,08	1399789,53
618	370231,93	1399768,33
619	370255,69	1399756,95
620	370303,79	1399737,48
621	370327,27	1399713,11
622	370336,59	1399703,44
623	370379,50	1399678,60
624	370395,98	1399677,07
625	370398,12	1399680,99
626	370421,28	1399723,41
626	370421,28	1399723,41
627	370468,61	1399781,59
628	370506,68	1399828,27
629	370511,00	1399833,57
630	370513,44	1399836,56
631	370572,33	1399874,01
632	370594,98	1399934,36
633	370626,15	1400017,34
634	370643,24	1400063,28
635	370667,22	1400127,37
636	370671,55	1400139,15
637	370715,48	1400166,34
638	370717,58	1400167,64
639	370728,00	1400174,07
640	370729,84	1400173,13
641	370734,17	1400181,59
642	370727,57	1400184,96
643	370719,67	1400180,09
644	370710,49	1400174,42
645	370663,76	1400145,51
646	370658,31	1400130,67
647	370634,34	1400066,60
648	370617,25	1400020,67
649	370586,08	1399937,70
650	370564,55	1399880,32
651	370519,68	1399851,78
652	370517,13	1399850,16
653	370507,05	1399843,75
654	370461,24	1399787,59
655	370424,66	1399742,62
656	370413,72	1399729,18
657	370412,50	1399727,15
658	370390,63	1399687,11
659	370383,08	1399687,81
660	370382,46	1399687,87
661	370380,68	1399688,90
662	370342,28	1399711,13
663	370309,30	1399744,44
664	370259,76	1399765,53

665	370236,02	1399776,90
666	370190,80	1399798,28
667	370181,34	1399801,86