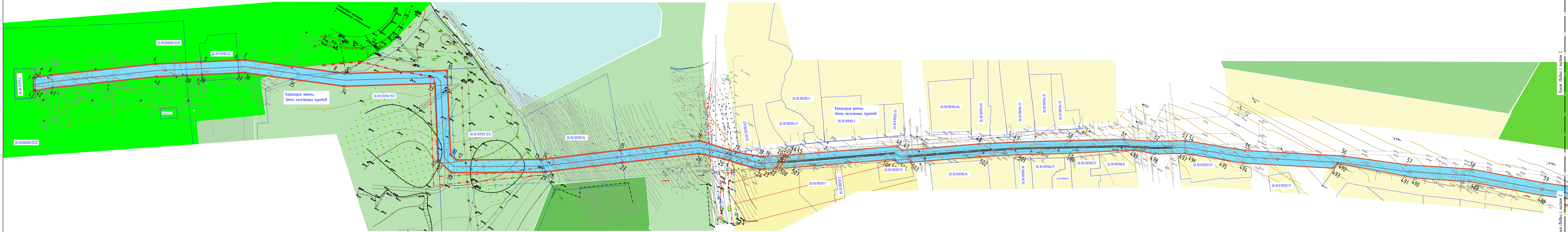


**4.2 Приложение 2. Схема использования территории в период подготовки проекта планировки территории**

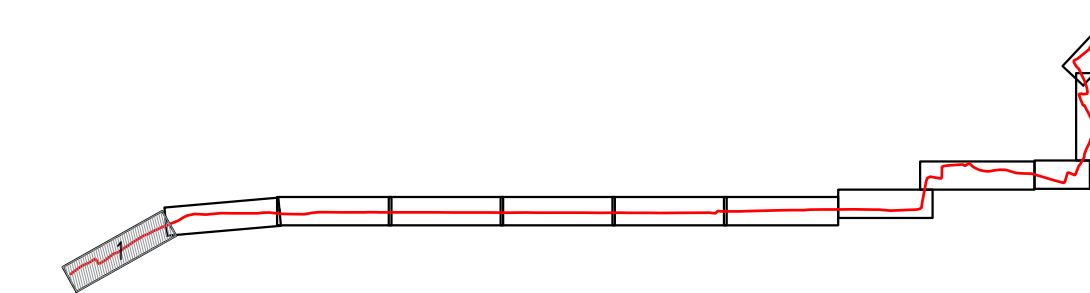


- К-2.1 Зона курортной и санаторной деятельности. Зона общественно-делового и коммерческого назначения
- К-7.1 Зона курортной и санаторной деятельности. Зона сельскохозяйственного использования

- Ж-1 Зона индивидуальной жилой застройки
- Ж-3.1 Зона среднеэтажной жилой застройки не более 5 этажей
- ИТ-5 Зона объектов улично-дорожной сети
- Р-1 Зона городских озелененных территорий общего пользования
- Р-1.1 Зона городских озелененных территорий общего пользования. Культурного развития
- К-1 Зона курортной и санаторной деятельности
- К-1.1 Зона курортной и санаторной деятельности. Зона индивидуальной жилой застройки
- К-1.3 Зона курортной и санаторной деятельности. Зона среднеэтажной жилой застройки

- Условные обозначения**
- ось проектируемого минералопровода
  - границы земельных участков по сведениям ЕГРН
  - границы зон планируемого размещения линейного объекта
  - границы территории, в отношении которой осуществляется подготовка ППТ
  - 1 - номера характерных точек границ зон планируемого размещения линейных объектов

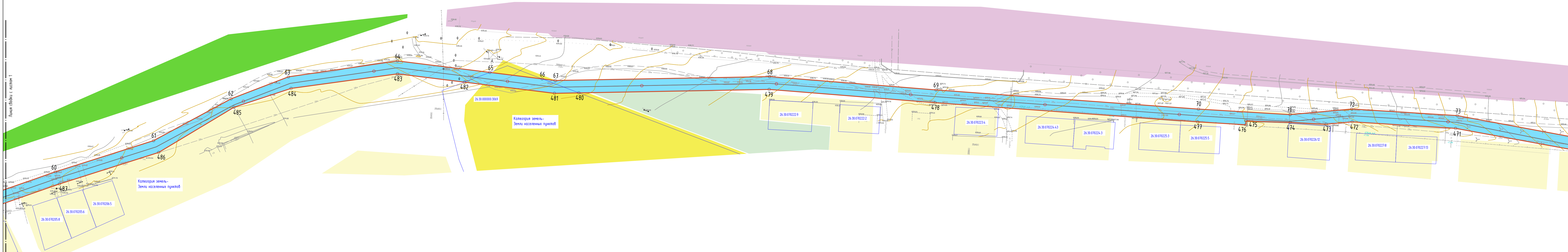
Схема расположения листов



					396.22 - ППТ		
					«Реконструкция сети минералопроводов акционерного общества «Кавминкурортресурсы» (минералопровод от скв. 66 и 26 до Новой водолейницы)»		
Изм.	Кол. уч.	Лист № док.	Подп.	Дата	Проект планировки территории П      1      12		
Разраб.		Пономаренко В.С.		16.05.22			
Директор		Николаенко В.В.		16.05.22			
Проверил		Танцара А.В.		16.05.22			
Н. контр.		Елагин К.Д.		16.05.22	Схема использования территории в период подготовки проекта планировки территории М 1:500 		

Линия свободн. с. листом 2

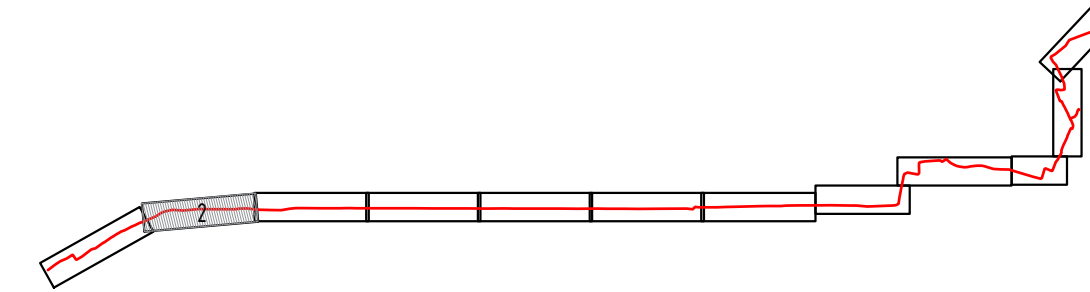
Линия свободн. с. листом 2



- Ж-1 Зона индивидуальной жилой застройки
- Ж-3 Зона среднеэтажной жилой застройки
- ИТ-5 Зона объектов улично-дорожной сети
- ПР-2 Зона перспективного развития
- Сельскохозяйственное использование
- Р-1.1 Зона городских озелененных территорий общего пользования. Культурного развития

- Условные обозначения**
- ось проектируемого минералопровода
  - границы земельных участков по сведениям ЕГРН
  - границы зон планируемого размещения линейного объекта
  - границы территории, в отношении которой осуществляется подготовка ППТ
  - 1 - номера характерных точек границ зон планируемого размещения линейных объектов

Схема расположения листов



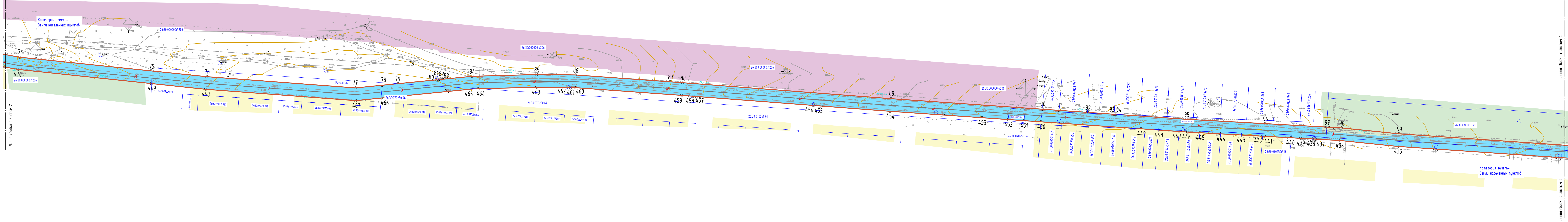
396.22 - ППТ				
«Реконструкция сети минералопроводов акционерного общества «Кавминкурортресурсы» (минералопровод от скв. 66 и 26 до Новой водолечебницы)»				
Изм.	Кол. уч.	Лист № док.	Подп.	Дата
Разраб.		Паномаренко В.С.		16.05.22
Директор		Николаенко В.В.		16.05.22
Проверил		Танцра А.В.		16.05.22
Н. контр.		Елагин К.Д.		16.05.22
Проект планировки территории				
Схема использования территории в период подготовки проекта планировки территории М 1:500				
		Стадия	Лист	Листов
		П	2	12

Линия сборки с листом 2

Линия сборки с листом 2

Линия сборки с листом 4

Линия сборки с листом 4

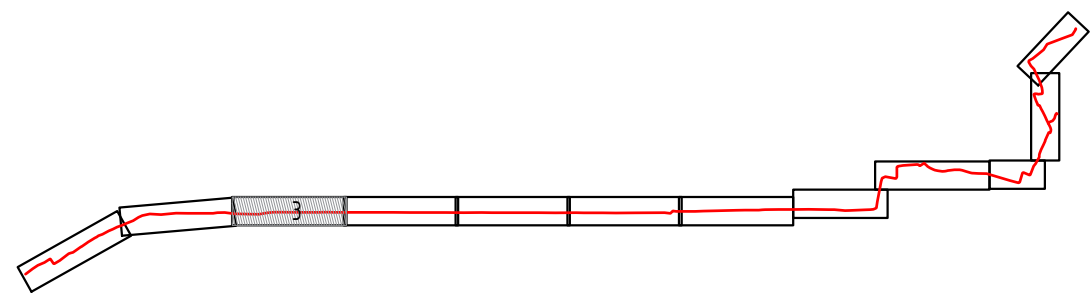


- Ж-1 Зона индивидуальной жилой застройки
- ИТ-5 Зона объектов улично-дорожной сети
- ПР-2 Зона перспективного развития
- Р-2 Зона озелененных территорий защитного назначения

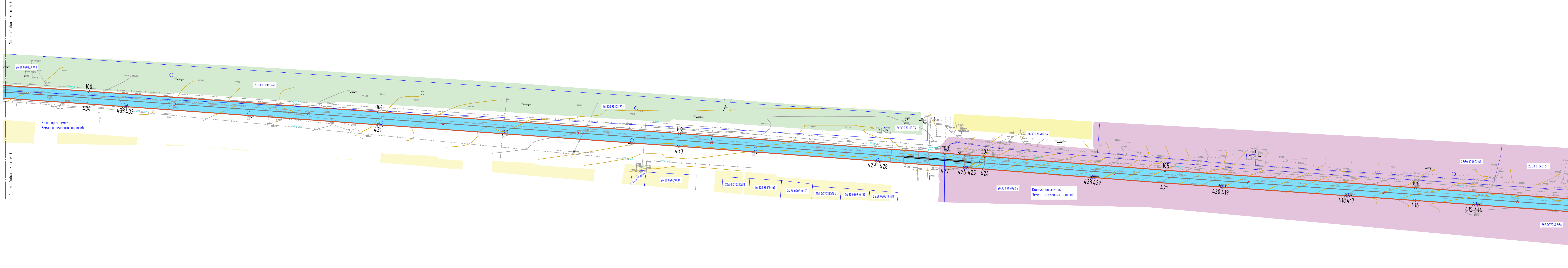
Условные обозначения

- ось проектируемого минералопровода
- границы земельных участков по сведениям ЕГРН
- границы зон планируемого размещения линейного объекта
- границы территории, в отношении которой осуществляется подготовка ППТ
- номера характерных точек границ зон планируемого размещения линейных объектов

Схема расположения листов

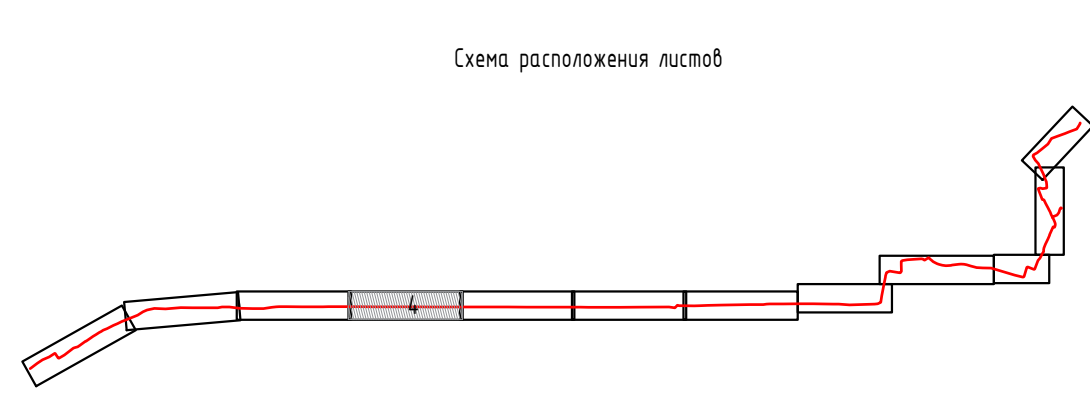


396.22 - ППТ			
«Реконструкция сети минералопроводов акционерного общества «Кавминкурортресурсы» (минералопровод от скв. 66 и 26 до Новой водолейки)»			
Изм.	Кол. уч.	Лист № док.	Дата
Разраб.	Панояренко В.С.	16.05.22	
Директор	Николаенко В.В.	16.05.22	
Проверил	Танцара А.В.	16.05.22	
Н. контр.	Елагин К.Д.	16.05.22	
Проект планировки территории			
Стадия		Лист	Листов
П		3	12
Схема использования территории в период подготовки проекта планировки территории М 1:500			



- Ж-1** Зона индивидуальной жилой застройки
- Ж-2** Зона малоэтажной жилой застройки
- ИТ-5** Зона объектов улично-дорожной сети
- ПР-2** Зона перспективного развития  
Сельскохозяйственное использование
- Р-2** Зона озелененных территорий защитного назначения

- Условные обозначения**
- ось проектируемого минералопровода
  - границы земельных участков по сведениям ЕГРН
  - границы зон планируемого размещения линейного объекта
  - границы территории, в отношении которой осуществляется подготовка ППТ
  - — номера характерных точек границ зон планируемого размещения линейных объектов



					396.22 - ППТ			
					«Реконструкция сети минералопроводов акционерного общества «Кавминкурортресурсы» (минералопровод от скв. 66 и 26 до Новой водолейки)»			
Изм.	Кол. уч.	Лист № док.	Подп.	Дата	Проект планировки территории	Стадия	Лист	Листов
Разраб.		Панояренко В.С.		16.05.22		П	4	12
Директор		Николаенко В.В.		16.05.22				
Проверил		Танцра А.В.		16.05.22				
Н. контр.		Елагин К.Д.		16.05.22	Схема использования территории в период подготовки проекта планировки территории М 1:500			

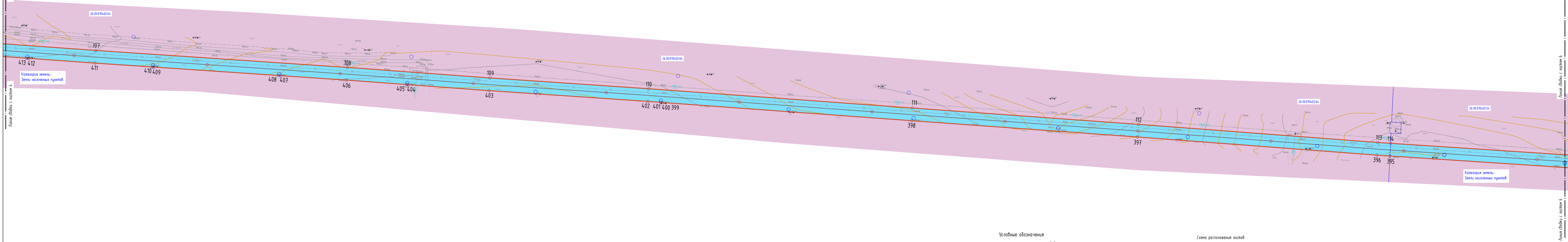


Линия съёмки с листом 4

Линия съёмки с листом 4

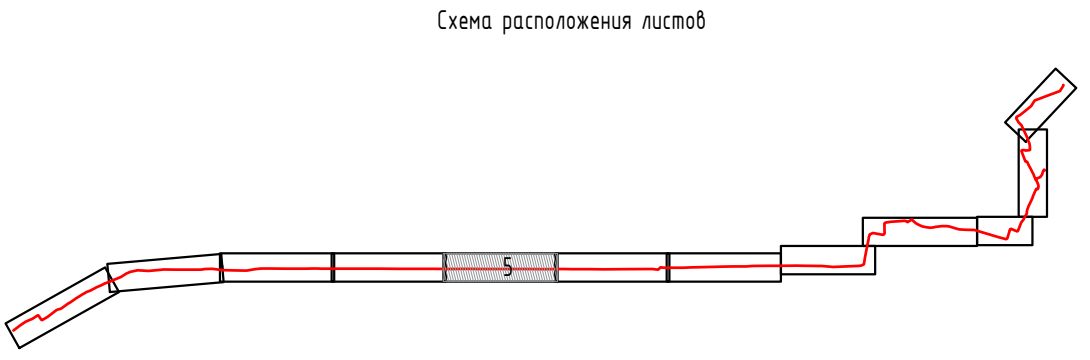
Линия съёмки с листом 6

Линия съёмки с листом 6

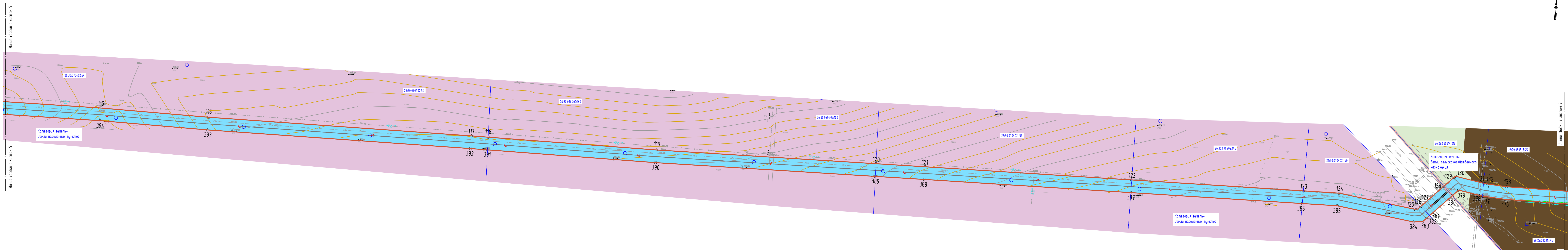


- Условные обозначения**
- ось проектируемого минералопровода
  - границы земельных участков по сведениям ЕГРН
  - границы зон планируемого размещения линейного объекта
  - границы территории, в отношении которой осуществляется подготовка ППТ
  - 1 - номера характерных точек границ зон планируемого размещения линейных объектов

ПР-2 Зона перспективного развития  
Сельскохозяйственное использование

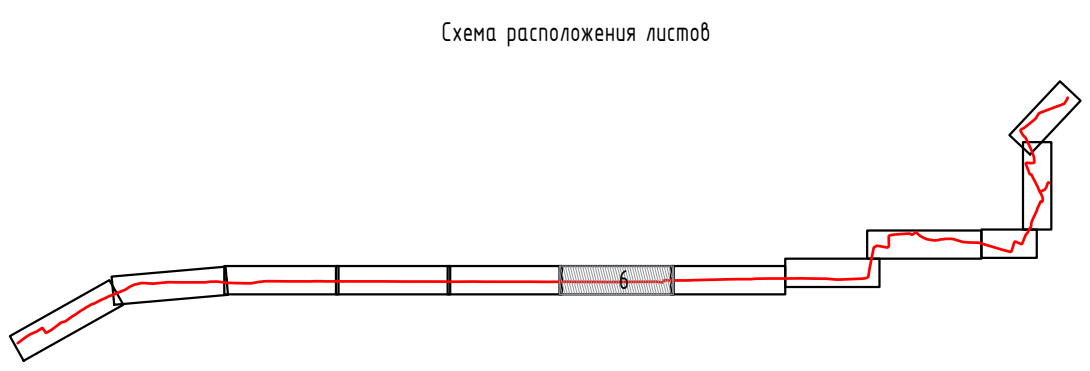


396.22 - ППТ				
«Реконструкция сети минералопроводов акционерного общества «Кавминкурортресурсы» (минералопровод от скв. 66 и 2Б до Новой водолечебницы)»				
Изм.	Кол. уч.	Лист № док.	Подп.	Дата
Разраб.		Паномаренко В.С.		16.05.22
Директор		Николаенко В.В.		16.05.22
Проверил		Танцара А.В.		16.05.22
Н. контр.		Елагин К.Д.		16.05.22
Проект планировки территории			Стадия	Лист
Схема использования территории в период подготовки проекта планировки территории М 1:500			П	5
			Листов	12



- Условные обозначения**
- - ось проектируемого минералопровода
  - - границы МО город-курорт Эссентуки
  - - границы Предгорного муниципального округа
  - - границы земельных участков по сведениям ЕГРН
  - - границы зон планируемого размещения линейного объекта
  - - границы территории, в отношении которой осуществляется подготовка ППТ
  - - номера характерных точек границ зон планируемого размещения линейных объектов

- - ПР-2 Зона перспективного развития
- - Производственная зона
- - Зона сельскохозяйственных угодий

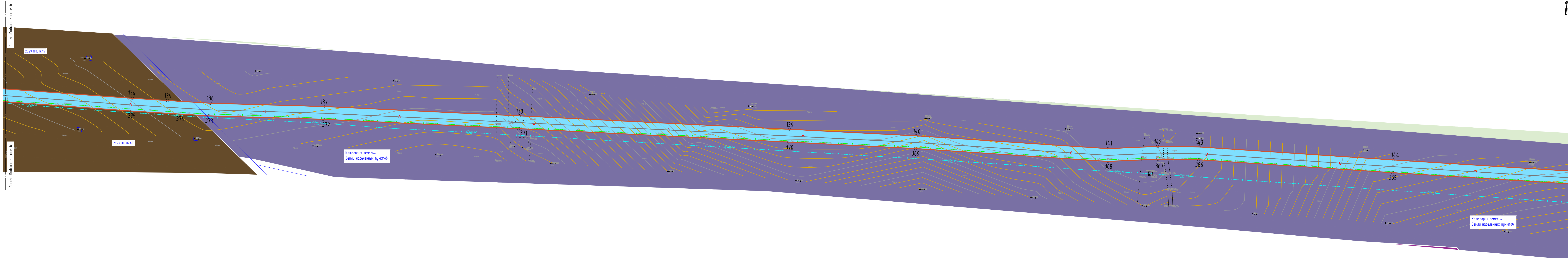


396.22 - ППТ				
«Реконструкция сети минералопроводов акционерного общества «Кавминкурортресурсы» (минералопровод от скв. 66 и 26 до Новой водолечебницы)»				
Изм.	Кол. уч.	Лист № док.	Подп.	Дата
Разраб.		Паномаренко В.С.	<i>[Signature]</i>	16.05.22
Директор		Николаенко В.В.	<i>[Signature]</i>	16.05.22
Проверил		Танцуря А.В.	<i>[Signature]</i>	16.05.22
Н. контр.		Елагин К.Д.	<i>[Signature]</i>	16.05.22
Проект планировки территории			Стадия	Лист
			П	6
Схема использования территории в период подготовки проекта планировки территории М 1:500			Листов	12

Листы сданы с листом 5

Листы сданы с листом 7

Листы сданы с листом 7



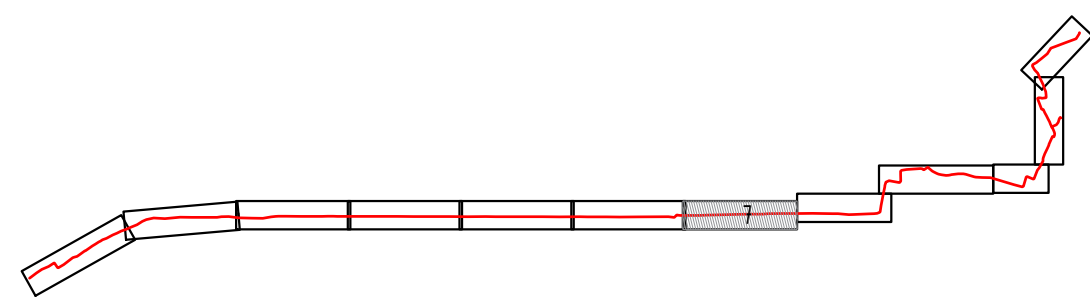
Категория земель -  
Земли населенных пунктов

Категория земель -  
Земли населенных пунктов

- Условные обозначения**
- ось проектируемого минералопровода
  - границы земельных участков по сведениям ЕГРН
  - границы зон планируемого размещения линейного объекта
  - границы территории, в отношении которой осуществляется подготовка ППТ
  - номера характерных точек границ зон планируемого размещения линейных объектов


- - Производственная зона
- - Зона инженерной инфраструктуры
- - Зона сельскохозяйственных угодий

Схема расположения листов



					396.22 - ППТ			
					«Реконструкция сети минералопроводов акционерного общества «Кавминкурортресурсы» (минералопровод от скв. 66 и 26 до Новой водолечебницы)»			
Изм.	Кол. уч.	Лист № док.	Подп.	Дата	Проект планировки территории	Стадия	Лист	Листов
Разраб.		Панояренко В.С.	<i>[Signature]</i>	16.05.22		П	7	12
Директор		Николаенко В.В.	<i>[Signature]</i>	16.05.22				
Проверил		Танцра А.В.	<i>[Signature]</i>	16.05.22				
Н. контр.		Елагин К.Д.	<i>[Signature]</i>	16.05.22	Схема использования территории в период подготовки проекта планировки территории М 1:500			

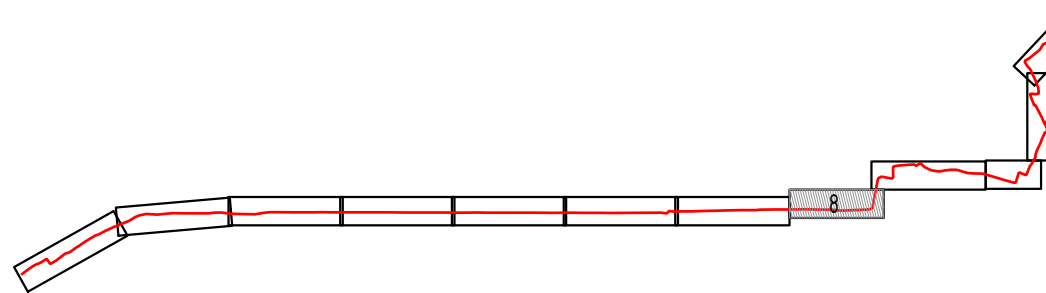




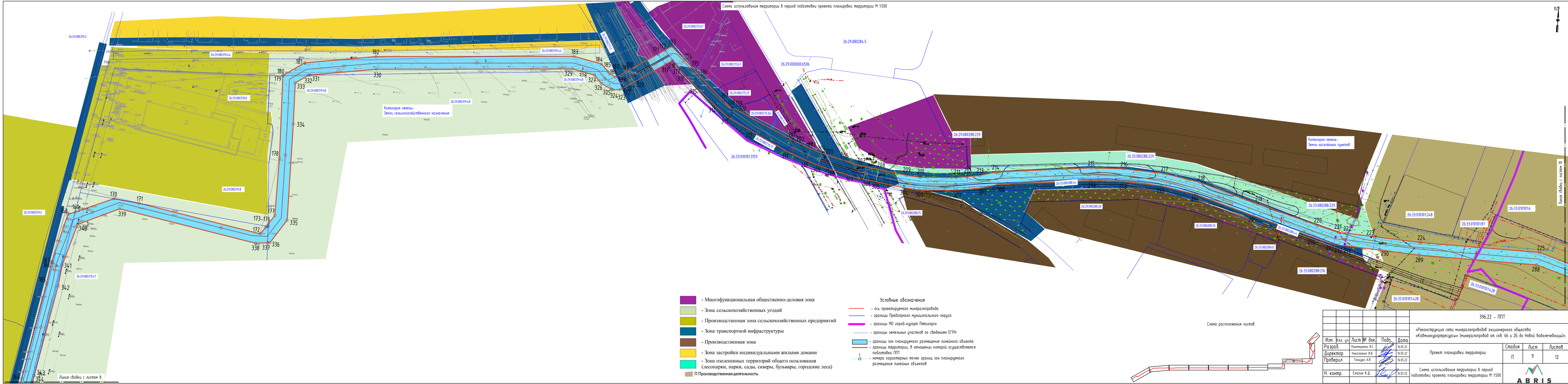
- Многофункциональная общественно-деловая зона
- Зона инженерной инфраструктуры
- Зона сельскохозяйственных угодий
- Производственная зона сельскохозяйственных предприятий
- Зона транспортной инфраструктуры

- Условные обозначения**
- ось проектируемого минералопровода
  - границы земельных участков по сведениям ЕГРН
  - границы зон планируемого размещения линейного объекта
  - границы территории, в отношении которой осуществляется подготовка ППТ
  - номера характерных точек границ зон планируемого размещения линейных объектов

Схема расположения листов



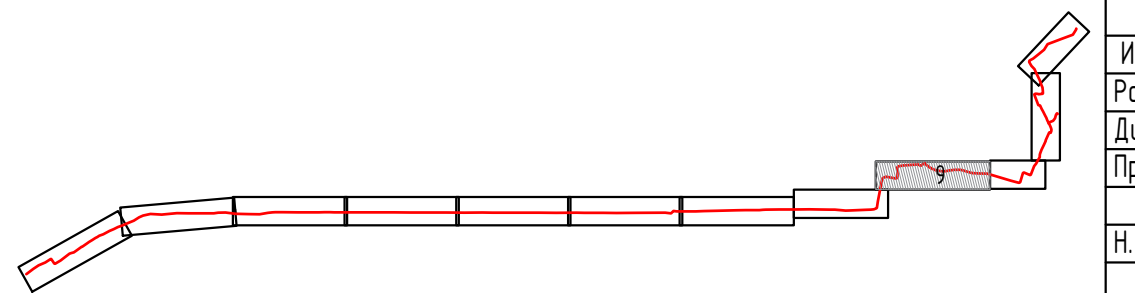
396.22 - ППТ				
«Реконструкция сети минералопроводов акционерного общества «Кавминкурортресурсы» (минералопровод от скв. 66 и 26 до Новой водолечебницы)»				
Изм.	Кол. уч.	Лист № док.	Подп.	Дата
Разраб.		Пономаренко В.С.		16.05.22
Директор		Николаенко В.В.		16.05.22
Проверил		Танцора А.В.		16.05.22
Н. контр.		Елагин К.Д.		16.05.22
Проект планировки территории			Стадия	Лист
Схема использования территории в период подготовки проекта планировки территории М 1:500			П	8
			Листов	12



- Многофункциональная общественно-деловая зона
- Зона сельскохозяйственных угодий
- Производственная зона сельскохозяйственных предприятий
- Зона транспортной инфраструктуры
- Производственная зона
- Зона застройки индивидуальными жилыми домами
- Зона озелененных территорий общего пользования (лесопарки, парки, сады, скверы, бульвары, городские леса)
- П Производственная деятельность

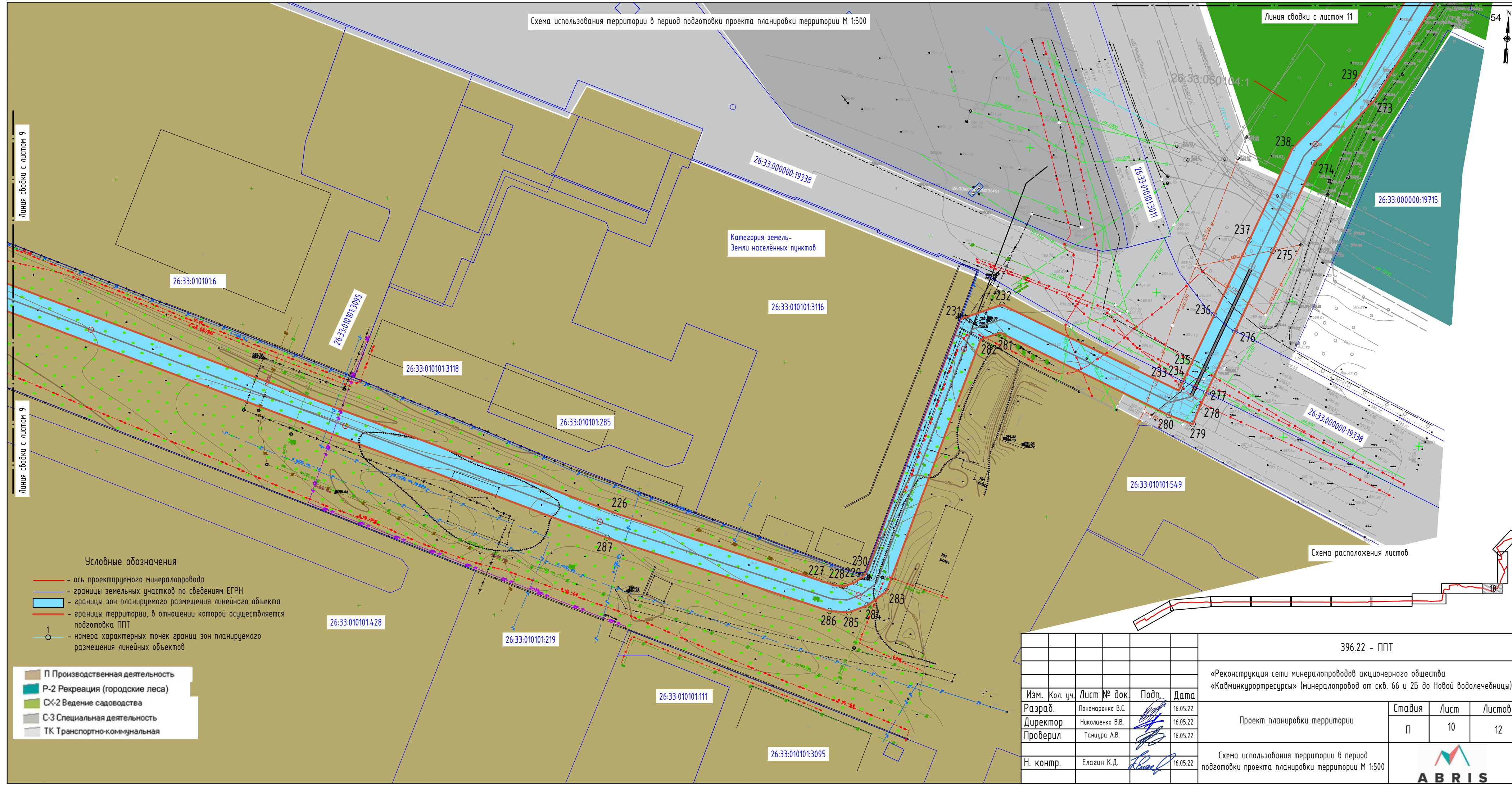
- Условные обозначения
- ось проектируемого минералопровода
  - границы Предгорного муниципального округа
  - границы МО город-курорт Пятигорск
  - границы земельных участков по сведениям ЕГРН
  - границы зон планируемого размещения линейного объекта
  - границы территории, в отношении которой осуществляется подготовка ППТ
  - номера характерных точек границ зон планируемого размещения линейных объектов

Схема расположения листов



				396.22 - ППТ		
				«Реконструкция сети минералопроводов акционерного общества «Кавминкурортресурсы» (минералопровод от скв. 66 и 25 до Новой водолейницы)»		
Изм.	Кол. уч.	Лист № док.	Подп.	Дата		
Разраб.		Пономаренко В.С.		16.05.22	Стадия	Лист
Директор		Николаенко В.В.		16.05.22	П	9
Проверил		Танцара А.В.		16.05.22		12
Н. контр.		Елагин К.Д.		16.05.22		





Линия сводки с листом 9

Линия сводки с листом 9

Категория земель -  
Земли населённых пунктов

Схема расположения листов

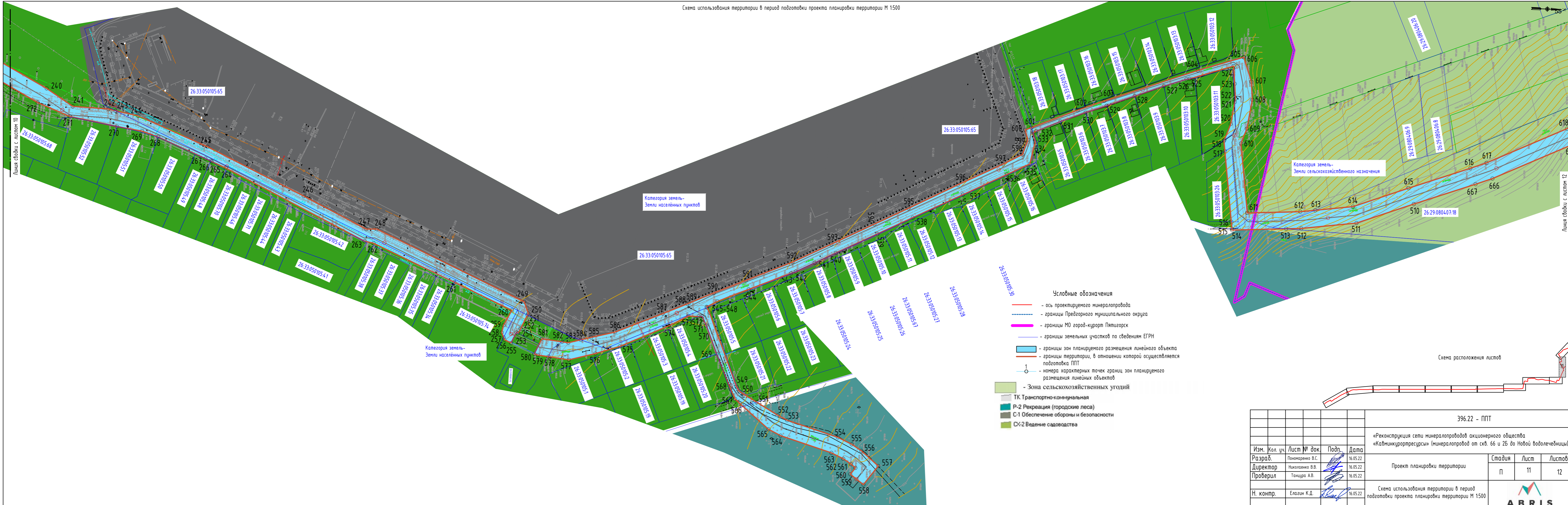
Условные обозначения

- ось проектируемого минералопровода
- границы земельных участков по сведениям ЕГРН
- границы зон планируемого размещения линейного объекта
- границы территории, в отношении которой осуществляется подготовка ППТ
- номера характерных точек границ зон планируемого размещения линейных объектов

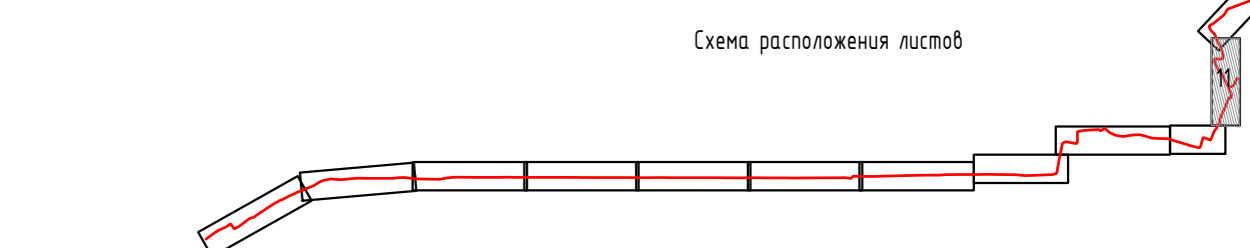
- П Производственная деятельность
- Р-2 Рекреация (городские леса)
- СХ-2 Ведение садоводства
- С-3 Специальная деятельность
- ТК Транспортно-коммунальная

				396.22 - ППТ				
				«Реконструкция сети минералопроводов акционерного общества «Кабминкурортресурсы» (минералопровод от скв. 66 и 26 до Новой водолечебницы)»				
Изм.	Кол. уч.	Лист № док.	Подп.	Дата	Проект планировки территории	Стадия	Лист	Листов
Разраб.		Пономаренко В.С.		16.05.22		п	10	12
Директор		Николенко В.В.		16.05.22				
Проверил		Танцера А.В.		16.05.22				
Н. контр.		Елазин К.Д.		16.05.22	Схема использования территории в период подготовки проекта планировки территории М 1:500			

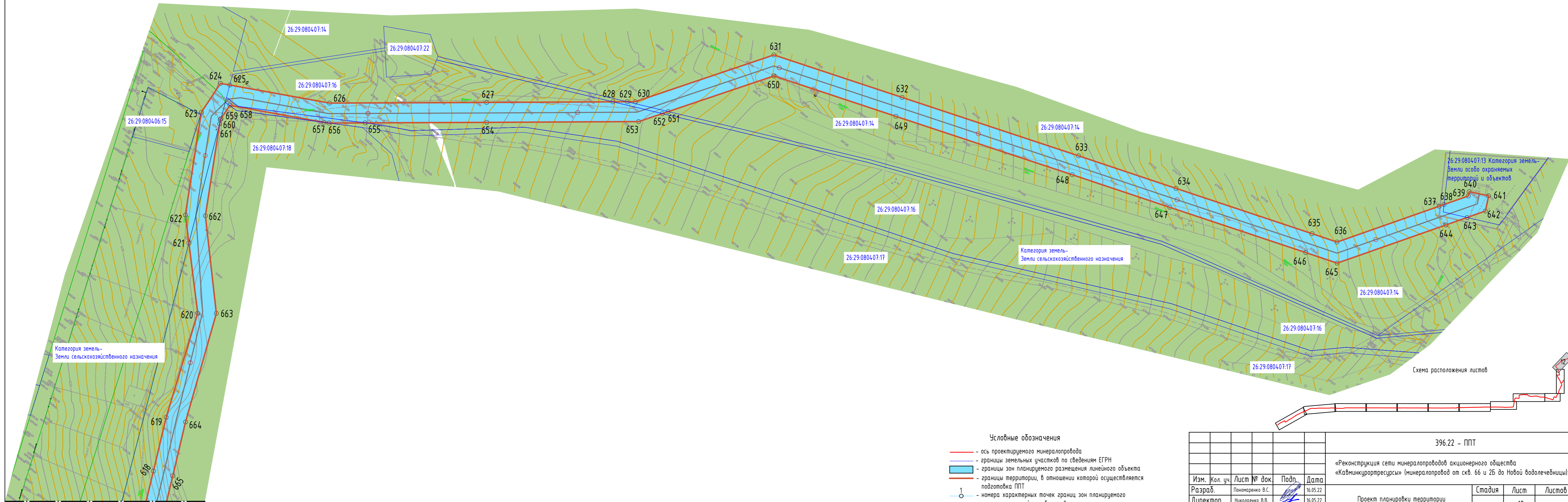




- Условные обозначения**
- ось проектируемого минералопровода
  - границы Предгорного муниципального округа
  - границы МО город-курорт Пятигорск
  - границы земельных участков по сведениям ЕФРН
  - границы зон планируемого размещения линейного объекта
  - границы территории, в отношении которой осуществляется подготовка ППТ
  - номера характерных точек границ зон планируемого размещения линейных объектов
  - Зона сельскохозяйственных угодий
  - ТК Транспортно-коммунальная
  - Р-2 Рекреация (городские леса)
  - С-1 Обеспечение обороны и безопасности
  - СХ-2 Ведение садоводства



396.22 - ППТ				
«Реконструкция сети минералопроводов акционерного общества «Кавминкурортресурсы» (минералопровод от скв. 66 и 2Б до Новой водолебницы)»				
Изм.	Кол. уч.	Лист № док.	Подп.	Дата
Разраб.	Понамаренко В.С.		<i>[Signature]</i>	16.05.22
Директор	Николаенко В.В.		<i>[Signature]</i>	16.05.22
Проверил	Танцра А.В.		<i>[Signature]</i>	16.05.22
Н. контр.	Елагин К.Д.		<i>[Signature]</i>	16.05.22
Проект планировки территории				Стадия
Схема использования территории в период подготовки проекта планировки территории М 1:500				Лист
Схема использования территории в период подготовки проекта планировки территории М 1:500				Листов
П				11
12				



Категория земель -  
Земли сельскохозяйственного назначения

Категория земель -  
Земли сельскохозяйственного назначения

26:29:0804:07:13 Категория земель -  
Земли особо охраняемых  
территорий и объектов

Линия сшивки с листом 11

Схема расположения листов

Условные обозначения

- - ось проектируемого минералопровода
- - границы земельных участков по сведениям ЕГРН
- границы зон планируемого размещения линейного объекта
- - границы территории, в отношении которой осуществляется подготовка ППТ
- - номера характерных точек границ зон планируемого размещения линейных объектов
- Зона сельскохозяйственных угодий

				396.22 - ППТ				
				«Реконструкция сети минералопроводов акционерного общества «Кавминкурортресурсы» (минералопровод от скв. 66 и 25 до Новой водолечебницы)»				
Изм.	Кол. уч.	Лист № док.	Подп.	Дата	Проект планировки территории	Стадия	Лист	Листов
Разраб.		Пономаренко В.С.		16.05.22		п	12	12
Директор		Николаенко В.В.		16.05.22				
Проверил		Танцора А.В.		16.05.22				
Н. контр.		Елагин К.Д.		16.05.22	Схема использования территории в период подготовки проекта планировки территории М 1:500			